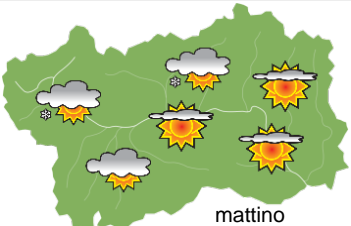
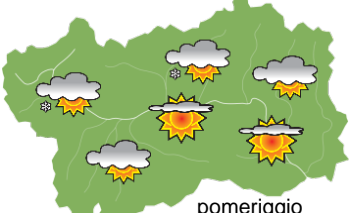
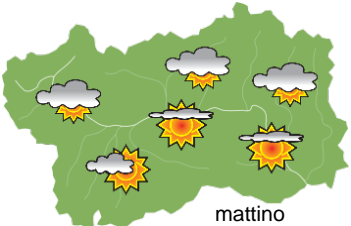
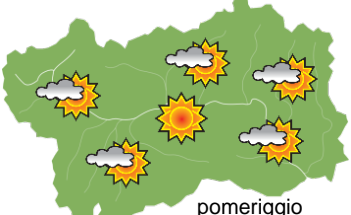








SITUAZIONE SINOTTICA

Una saccatura sull'Italia settentrionale, unita alla presenza di cuneo di alta pressione legato a un anticiclone atlantico, determina correnti abbastanza umide verso le Alpi che, per la differenza barica tra i due versanti, tende ad arginare gli annuvolamenti maggiori sulla dorsale, interessata da un po' di nevischio sotto forma di bufera e venti piuttosto intensi, specialmente nella giornata odierna. Le temperature, attualmente piuttosto rigide, aumenteranno da domani contestualmente all'espansione della citata alta pressione che favorirà altresì condizioni via via più soleggiate fino a lunedì. Successivamente un'attenuazione della pressione dovrebbe richiamare correnti sud-orientali moderatamente più umide.

venerdì 13 settembre 2024		attendibilità: ★★☆☆
 <p style="text-align: center;">mattino</p>	<p>Transito di nubi medio-alte con addensamenti irregolari e più compatti sul settore nord-occidentale associato a un po' di nevischio sotto forma di bufera portato dal vento sui confini e schiarite, anche ampie sul resto della regione.</p> <p>Venti: 3000 m forti o molto forti dai quadranti settentrionali con foehn da NW nelle valli da moderato a localmente forte.</p> <p>Temperature: in calo.</p> <p>Zero termico: 1800 » 2200 m; T 1500: 2 » 5 °C; T 3000: -10 » -8 °C (valori nella libera atmosfera).</p> <p>Pressione: in aumento.</p>	
	<p>Temperature: <i>montagna (max)</i> ▼ Segnalazioni: vento forte in montagna con foehn nelle valli.</p> <p>Temperature: <i>valli (max)</i> ▼</p>	
 <p style="text-align: center;">pomeriggio</p>		

sabato 14 settembre 2024		attendibilità: ★★☆☆
 <p style="text-align: center;">mattino</p>	<p>Abbastanza soleggiato con qualche addensamento sulla dorsale e temporaneo transito di qualche nube medio-alta. Schiarite più ampie nel pomeriggio.</p> <p>Venti: 3000 m settentrionali inizialmente forti in attenuazione fino a moderati, poi deboli in serata; foehn nelle valli da NW, generalmente moderato.</p> <p>Temperature: in aumento, specie in quota e nei valori massimi, anche nelle valli.</p> <p>Zero termico: 1900 » 3000 m; T 1500: 2 » 6 °C; T 3000: -8 » 0 °C (valori nella libera atmosfera).</p> <p>Pressione: in lieve calo.</p>	
	<p>Temperature: <i>montagna (min max)</i> ▲ ▲ Segnalazioni: nulla da segnalare.</p> <p>Temperature: <i>valli (min max)</i> ↔ ▲</p>	
 <p style="text-align: center;">pomeriggio</p>		

domenica 15 settembre 2024		attendibilità: ★★☆☆
 <p style="text-align: center;">mattino</p>	<p>Sereno o poco nuvoloso.</p> <p>Venti: 3000 m da deboli a moderati settentrionali; episodi di foehn nelle valli da NW, generalmente deboli o localmente moderati.</p> <p>Temperature: in sensibile aumento. specie in quota.</p> <p>Zero termico: 2800 » 3600 m (valori nella libera atmosfera).</p> <p>Pressione: in lieve calo.</p>	
	<p>Temperature: <i>montagna (min max)</i> ▲ ▲</p> <p>Temperature: <i>valli (min max)</i> ▲ ▲</p>	
 <p style="text-align: center;">pomeriggio</p>		

tendenza successiva				attendibilità: ★★☆☆
 <p style="text-align: center;">lun 16 set</p>	 <p style="text-align: center;">mar 17 set</p>	 <p style="text-align: center;">mer 18 set</p>	 <p style="text-align: center;">gio 19 set</p>	<p>Nuvolosità irregolare che alternerà addensamenti anche intensi a schiarite, probabilmente maggiori mercoledì. Non si esclude qualche locale debole precipitazione.</p>

13/09/2024	Temperatura Max di ieri (ore 12-18) °C	Temperatura Min di oggi (ore 00-08) °C	Precipitazioni ultime 24 ore (ore 08-08) mm
Aosta - Mont-Fleury 577 m. slm	19,1	9,8	0,0
Ayas - Champoluc 1566 m. slm	11,5	-1,4	0,0
Champorcher - Petit-Mont-Blanc 1640 m. slm	13,3	3,6	0,0
Cogne - Gimillan 1785 m. slm	8,1	0,4	0,0
Courmayeur - Dolonne 1200 m. slm	11,2	4,2	0,0
Donnas - Clapey 341 m. slm	22,1	14,2	0,0
Etroubles - Chevière 1339 m. slm	10,1	2,6	0,0
Gressoney-Saint-Jean - Bieltschocke 1370 m. slm	13,3	4,6	0,0
La Thuile - Les Granges 1637 m. slm	6,8	0,6	0,0
Morgex - Capoluogo 938 m. slm	14,9	4,4	0,0
Nus - Saint-Barthélemy - Osservatorio 1675 m. slm	10,7	1,0	0,0
Rhêmes-Notre-Dame - Chaudanne 1794 m. slm	8,1	-1,9	0,0
Saint-Christophe - Aeroporto 545 m. slm	20,9	10,6	0,0
Saint-Vincent - Terme 626 m. slm	19,5	10,3	0,0
Valgrisenche - Menthieu 1859 m. slm	5,8	-0,4	0,0
Valsavarenche - Pont 1951 m. slm	7,0	-0,6	0,0
Valtournenche - Breuil Cervinia 1998 m. slm	8,2	0,1	0,0
Verrès - Capoluogo 375 m. slm	22,0	11,4	0,0
Villeneuve - S.R. Saint-Nicolas 839 m. slm	17,3	7,9	0,0

(I dati riportati sono pubblicati con procedura automatica, non risultano pertanto validati)