

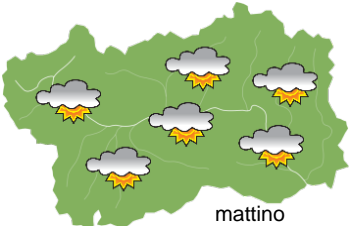
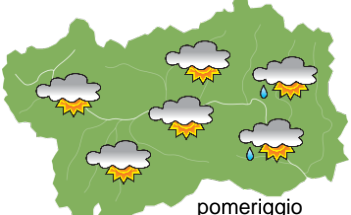

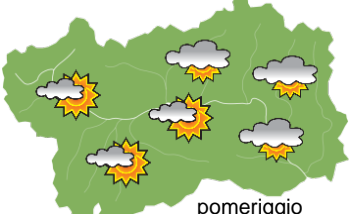






SITUAZIONE SINOTTICA

Le Alpi sono al margine tra l'espansione di un anticiclone atlantico verso le Isole Britanniche e una saccatura sui Paesi dell'Est che, seppur indebolendosi, si espanderà in moto retrogrado verso SW. Ne conseguono condizioni piuttosto variabili, ben soleggiate oggi e gradualmente più umide da domani, con qualche debole precipitazione locale possibile, intervallata a schiarite.

 <p>mattino</p>	domenica 15 settembre 2024		attendibilità: ★★☆☆
	<p>Sereno o poco nuvoloso. Venti: 3000 m tra deboli e moderati dai quadranti nord-orientali; qualche debole episodio di foehn nelle valli da NW e possibili deboli brezze pomeridiane a SE. Temperature: salvo le minime nelle valli, in aumento, più sensibile in quota. Zero termico: 3200 » 3700 m; T 1500: 6 » 16 °C; T 3000: 3 » 5 °C (valori nella libera atmosfera). Pressione: in lieve calo.</p>		
 <p>pomeriggio</p>	Temperature: <i>montagna (max)</i>	▲	Segnalazioni: nulla da segnalare.
	Temperature: <i>valli (max)</i>	▲	

 <p>mattino</p>	lunedì 16 settembre 2024		attendibilità: ★★☆☆
	<p>Salvo qualche schiarita, anche ampia, graduale aumento della nuvolosità, specie dal pomeriggio e sul settore orientale a confine col Piemonte, dove non si esclude qualche debole e locale rovescio. Venti: 3000 m tra moderati e forti dai quadranti settentrionali al mattino in rotazione da NE al pomeriggio e indebolimento fino a deboli o moderati sul settore orientale; qualche debole episodio di foehn nelle valli da NW intervallato da possibili deboli brezze pomeridiane a SE. Temperature: in lieve calo, salvo le minime, in lieve aumento nelle valli e stazionarie in quota. Zero termico: 3200 » 3400 m; T 1500: 6 » 13 °C; T 3000: 2 » 3 °C (valori nella libera atmosfera). Pressione: in lieve calo.</p>		
 <p>pomeriggio</p>	Temperature: <i>montagna (min max)</i>	◀ ▼	Segnalazioni: nulla da segnalare.
	Temperature: <i>valli (min max)</i>	▲ ▼	

 <p>mattino</p>	martedì 17 settembre 2024		attendibilità: ★★☆☆
	<p>Nuvolosità irregolare che alternerà addensamenti anche intensi a schiarite. Non si esclude qualche locale debole precipitazione, Venti: 3000 m NE tra deboli e moderati, in rotazione da E alla sera e in indebolimento; salvo qualche episodio di foehn nelle valli da NW al mattino, generalmente debole, deboli brezze pomeridiane da SE. Temperature: in lieve flessione in quota, senza variazioni di rilievo o massime in lieve aumento nei fondovalle. Zero termico: 3000 / 3200 m (valori nella libera atmosfera). Pressione: senza variazioni di rilievo.</p>		
 <p>pomeriggio</p>	Temperature: <i>montagna (min max)</i>	◀ ◀	
	Temperature: <i>valli (min max)</i>	◀ ▲	

tendenza successiva				attendibilità: ★★☆☆
<p>Nuvolosità irregolare che alternerà addensamenti anche intensi a schiarite. Le temperature perderanno qualche grado.</p>				
 <p>mer 18 set</p>	 <p>gio 19 set</p>	 <p>ven 20 set</p>	 <p>sab 21 set</p>	

15/09/2024	Temperatura Max di ieri (ore 12-18) °C	Temperatura Min di oggi (ore 00-08) °C	Precipitazioni ultime 24 ore (ore 08-08) mm
Aosta - Mont-Fleury 577 m. slm	23,2	5,4	0,0
Ayas - Champoluc 1566 m. slm	14,1	1,4	0,0
Champorcher - Petit-Mont-Blanc 1640 m. slm	13,5	8,5	0,0
Cogne - Gimillan 1785 m. slm	15,9	4,5	0,0
Courmayeur - Dolonne 1200 m. slm	15,4	5,8	0,0
Donnas - Clapey 341 m. slm	22,4	14,1	0,0
Etroubles - Chevière 1339 m. slm	13,2	7,0	0,0
Gressoney-Saint-Jean - Bieltschocke 1370 m. slm	15,5	4,7	0,0
La Thuile - Les Granges 1637 m. slm	10,4	6,1	0,0
Morgex - Capoluogo 938 m. slm	18,7	5,6	0,0
Nus - Saint-Barthélemy - Osservatorio 1675 m. slm	13,7	7,3	0,0
Rhêmes-Notre-Dame - Chaudanne 1794 m. slm	12,7	2,2	0,0
Saint-Christophe - Aeroporto 545 m. slm	23,9	6,9	0,0
Saint-Vincent - Terme 626 m. slm	23,4	8,5	0,0
Valgrisenche - Menthiu 1859 m. slm	10,9	6,3	0,0
Valsavarenche - Pont 1951 m. slm	12,4	3,8	0,0
Valtournenche - Breuil Cervinia 1998 m. slm	12,3	2,7	0,0
Verrès - Capoluogo 375 m. slm	23,2	11,2	0,0
Villeneuve - S.R. Saint-Nicolas 839 m. slm	21,2	9,7	0,0

(I dati riportati sono pubblicati con procedura automatica, non risultano pertanto validati)