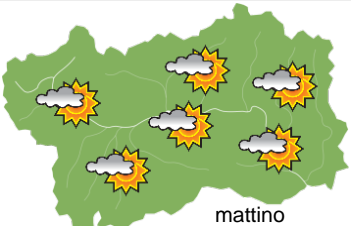
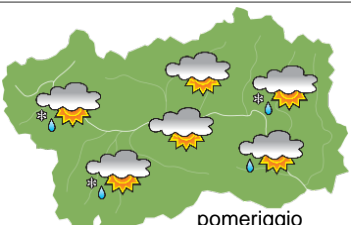
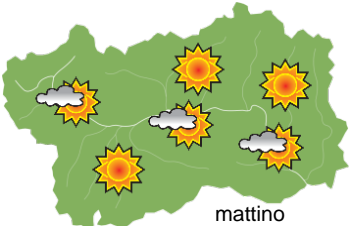
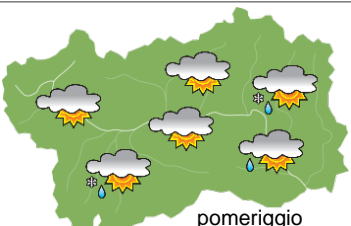
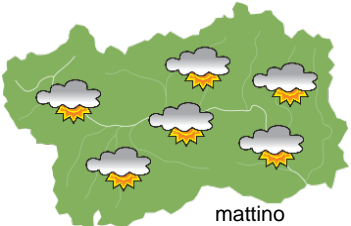
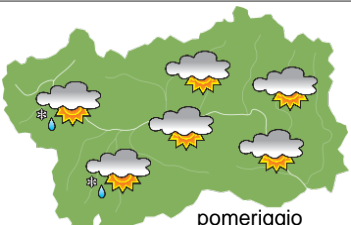






SITUAZIONE SINOTTICA

Un anticiclone sull'Europa centro-settentrionale determina l'afflusso di correnti orientali verso la Valle d'Aosta, con alternanza di schiarite e annuvolamenti, nel week-end è probabile l'avvicinamento di un'area depressionaria atlantica.

martedì 17 settembre 2024		attendibilità: ★★★
 mattino	<p>Abbastanza soleggiato, con nubi in aumento, deboli precipitazioni sparse dal pomeriggio, più probabili nel settore sud-orientale e in alta valle, neve in calo da 2700 a 2400 m.</p> <p>Venti: 3000 m moderati nord-orientali, in rotazione da E; brezze nelle valli.</p> <p>Temperature: in calo.</p> <p>Zero termico: 3200 » 3000 m; T 1500: 6 » 11 °C; T 3000: 1 » 0 °C (valori nella libera atmosfera).</p> <p>Pressione: in aumento.</p>	
 pomeriggio	<p>Temperature: <i>montagna (max)</i> ▼</p> <p>Temperature: <i>valli (max)</i> ▼</p>	<p>Segnalazioni: nulla da segnalare.</p>

mercoledì 18 settembre 2024		attendibilità: ★★★
 mattino	<p>Soleggiato, con qualche nuvola nelle valli, in dissipazione, nuvolosità in aumento da metà giornata, con deboli precipitazioni in particolare nel settore sud-orientale, nevose oltre 2300-2400 m.</p> <p>Venti: 3000 m moderati orientali, in rotazione da SE; brezze nelle valli.</p> <p>Temperature: in lieve calo.</p> <p>Zero termico: 2500 » 2700 m; T 1500: 4 » 10 °C; T 3000: -3 » -2 °C (valori nella libera atmosfera).</p> <p>Pressione: stazionaria.</p>	
 pomeriggio	<p>Temperature: <i>montagna (min max)</i> ▼ ▼</p> <p>Temperature: <i>valli (min max)</i> ▼ ▼</p>	<p>Segnalazioni: nulla da segnalare.</p>

giovedì 19 settembre 2024		attendibilità: ★★★
 mattino	<p>Nuvolosità irregolare, schiarite più ampie verso metà giornata, deboli precipitazioni sparse, più probabili dal pomeriggio in alta valle, nevose oltre 2400-2500 m.</p> <p>Venti: 3000 m deboli meridionali; brezze nelle valli.</p> <p>Temperature: in lieve aumento tranne le minime nelle valli.</p> <p>Zero termico: 2600 » 2800 m (valori nella libera atmosfera).</p> <p>Pressione: stazionaria.</p>	
 pomeriggio	<p>Temperature: <i>montagna (min max)</i> ▲ ▲</p> <p>Temperature: <i>valli (min max)</i> ◀ ▲</p>	

tendenza successiva				attendibilità: ★★★
 ven 20 set	 sab 21 set	 dom 22 set	 lun 23 set	<p>Venerdì e sabato abbastanza soleggiato con qualche annuvolamento, domenica e lunedì nuvolosità irregolare con qualche rovescio.</p>

17/09/2024	Temperatura Max di ieri (ore 12-18) °C	Temperatura Min di oggi (ore 00-08) °C	Precipitazioni ultime 24 ore (ore 08-08) mm
Aosta - Mont-Fleury 577 m. slm	25.1	8.2	0.0
Ayas - Champoluc 1566 m. slm	16.8	4.5	0.0
Champorcher - Petit-Mont-Blanc 1640 m. slm	15.0	8.3	0.0
Cogne - Gimillan 1785 m. slm	14.0	4.5	0.0
Courmayeur - Dolonne 1200 m. slm	17.4	8.3	0.0
Donnas - Clapey 341 m. slm	22.0	13.1	0.0
Etroubles - Chevière 1339 m. slm	15.4	8.0	0.0
Gressoney-Saint-Jean - Bieltschocke 1370 m. slm	17.7	6.4	0.0
La Thuile - Les Granges 1637 m. slm	15.2	5.7	0.0
Morgex - Capoluogo 938 m. slm	20.4	7.3	0.0
Nus - Saint-Barthélemy - Osservatorio 1675 m. slm	15.4	8.3	0.0
Rhêmes-Notre-Dame - Chaudanne 1794 m. slm	14.4	3.3	0.0
Saint-Christophe - Aeroporto 545 m. slm	25.6	9.9	0.0
Saint-Vincent - Terme 626 m. slm	23.1	11.4	0.0
Valgrisenche - Menthiu 1859 m. slm	14.4	6.4	0.0
Valsavarenche - Pont 1951 m. slm	14.2	3.9	0.0
Valtournenche - Breuil Cervinia 1998 m. slm	12.3	4.2	0.0
Verrès - Capoluogo 375 m. slm	23.2	12.4	0.0
Villeneuve - S.R. Saint-Nicolas 839 m. slm	24.6	10.4	0.0

(I dati riportati sono pubblicati con procedura automatica, non risultano pertanto validati)