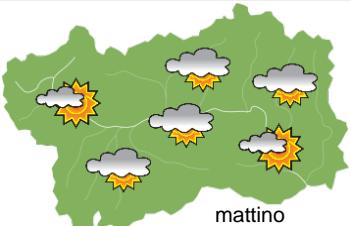

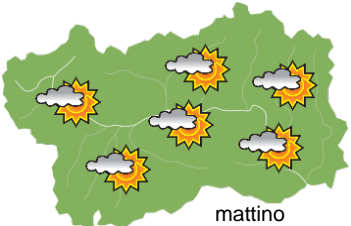
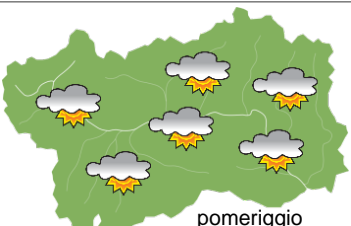
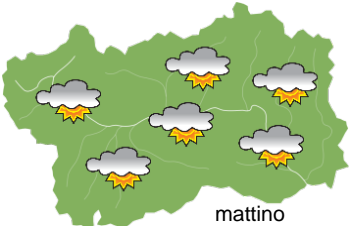
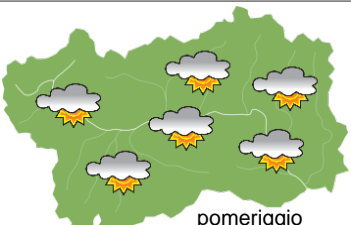






SITUAZIONE SINOTTICA

Tra un anticiclone sull'Europa centro-settentrionale e una circolazione depressionaria sul Mediterraneo, un flusso di correnti dai quadranti orientali portano sulla nostra regione annuvolamenti, talvolta associati a qualche possibile debole precipitazione, alternati a schiarite, più ampie domani e in parte sabato. Successivamente l'attendibilità previsionale non risulta molto robusta, tuttavia se confermato, l'avvicinamento di un minimo dall'Atlantico potrebbe portare qualche precipitazione un po' più organizzata.

| | | giovedì 19 settembre 2024 | | attendibilità: ★★☆☆ |
|---|---|------------------------------------|---|--|
|  <p style="text-align: center;">mattino</p> | Nuvolosità irregolare alternata a schiarite, temporaneamente anche ampie e qualche possibile precipitazione sparsa, generalmente debole e un po' meno probabile nella valle centrale. Venti: 3000 m deboli dai quadranti sud-orientali; brezze da SE deboli o localmente moderate nelle valli. Temperature: in lieve aumento in quota. Zero termico: 2800 » 2900 m; T 1500: 6 » 10 °C; T 3000: -2 » -1 °C (valori nella libera atmosfera). Pressione: stazionaria. | | | |
| |  <p style="text-align: center;">pomeriggio</p> | Temperature: <i>montagna (max)</i> | ▲ | Segnalazioni: nulla da segnalare. |
| Temperature: <i>valli (max)</i> | | ◄ | | |

| | | venerdì 20 settembre 2024 | | attendibilità: ★★☆☆ |
|--|--|--|-----|--|
|  <p style="text-align: center;">mattino</p> | Abbastanza soleggiato con graduale aumento della nuvolosità, specie dal pomeriggio-sera. Debole rischio di qualche isolato rovescio. Venti: 3000 m deboli dai quadranti sud-orientali in rinforzo fino a moderati dal pomeriggio; brezze da SE deboli o localmente moderate nelle valli. Temperature: pressoché stazionarie o in lieve aumento in alta quota. Zero termico: 2800 / 3000 m; T 1500: 6 » 11 °C; T 3000: -2 » 0 °C (valori nella libera atmosfera). Pressione: in lieve aumento. | | | |
| |  <p style="text-align: center;">pomeriggio</p> | Temperature: <i>montagna (min max)</i> | ◄ ▲ | Segnalazioni: nulla da segnalare. |
| Temperature: <i>valli (min max)</i> | | ◄ ◄ | | |

| | | sabato 21 settembre 2024 | | attendibilità: ★★☆☆ |
|---|--|--|-----|---------------------|
|  <p style="text-align: center;">mattino</p> | Parzialmente soleggiato per nuvolosità irregolare a tratti compatta, alternata a schiarite. Debole rischio di qualche isolato rovescio. Venti: 3000 m deboli dai quadranti sud-orientali in rotazione da S al pomeriggio; brezze da SE deboli o localmente moderate nelle valli. Temperature: pressoché stazionarie o in lieve aumento in alta quota. Zero termico: 2900 » 3200 m (valori nella libera atmosfera). Pressione: in lieve aumento. | | | |
| |  <p style="text-align: center;">pomeriggio</p> | Temperature: <i>montagna (min max)</i> | ◄ ▲ | |
| Temperature: <i>valli (min max)</i> | | ◄ ◄ | | |

| | | | | tendenza successiva | attendibilità: ★★☆☆ |
|--|---|---|---|--|---------------------|
|  <p style="text-align: center;">dom 22 set</p> |  <p style="text-align: center;">lun 23 set</p> |  <p style="text-align: center;">mar 24 set</p> |  <p style="text-align: center;">mer 25 set</p> | Abbastanza nuvoloso con qualche precipitazione sparsa, specie la prossima settimana. | |

| 19/09/2024 | Temperatura Max di ieri (ore 12-18) °C | Temperatura Min di oggi (ore 00-08) °C | Precipitazioni ultime 24 ore (ore 08-08) mm |
|---|---|---|--|
| Aosta - Mont-Fleury 577 m. slm | 17,9 | 10,0 | 0,0 |
| Ayas - Champoluc 1566 m. slm | 11,2 | 5,4 | 1,4 |
| Champorcher - Petit-Mont-Blanc 1640 m. slm | 9,3 | 6,0 | 2,2 |
| Cogne - Gimillan 1785 m. slm | 11,2 | 3,8 | 1,0 |
| Courmayeur - Dolonne 1200 m. slm | 14,0 | 7,9 | 0,0 |
| Donnas - Clapey 341 m. slm | 17,1 | 12,7 | 1,2 |
| Etroubles - Chevière 1339 m. slm | 11,1 | 5,9 | 0,4 |
| Gressoney-Saint-Jean - Bieltschocke 1370 m. slm | 11,1 | 7,2 | 2,6 |
| La Thuile - Les Granges 1637 m. slm | 11,6 | 4,9 | 0,0 |
| Morgex - Capoluogo 938 m. slm | 16,5 | 9,3 | 0,0 |
| Nus - Saint-Barthélemy - Osservatorio 1675 m. slm | 11,4 | 5,3 | 0,8 |
| Rhêmes-Notre-Dame - Chaudanne 1794 m. slm | 9,7 | 4,6 | 1,4 |
| Saint-Christophe - Aeroporto 545 m. slm | 18,9 | 11,1 | 0,2 |
| Saint-Vincent - Terme 626 m. slm | 17,8 | 10,5 | 0,4 |
| Valgrisenche - Menthieu 1859 m. slm | 8,8 | 4,1 | 0,0 |
| Valsavarenche - Pont 1951 m. slm | 7,3 | 3,7 | 2,0 |
| Valtournenche - Breuil Cervinia 1998 m. slm | 8,3 | 3,5 | 1,6 |
| Verrès - Capoluogo 375 m. slm | 17,6 | 12,0 | 0,4 |
| Villeneuve - S.R. Saint-Nicolas 839 m. slm | 16,2 | 10,0 | 0,0 |

(I dati riportati sono pubblicati con procedura automatica, non risultano pertanto validati)