
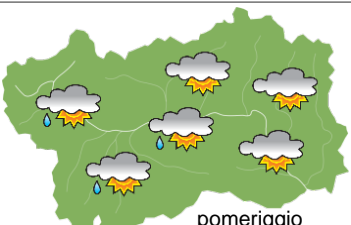
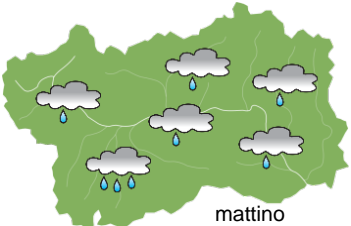
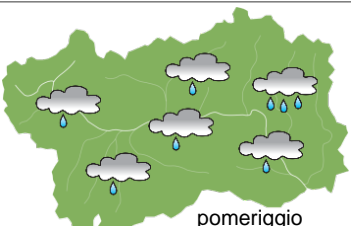
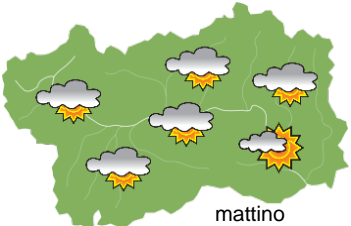
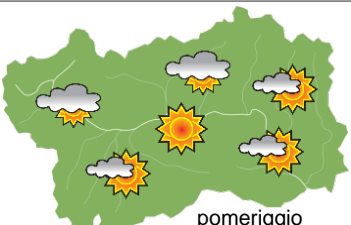


SITUAZIONE SINOTTICA

Una saccatura in approfondimento con minimo barico al largo delle coste nord-occidentali francesi continua ad apportare sulle Alpi aria umida associata a una serie intermittente di impulsi perturbati, il primo più debole tra oggi e domani; il secondo, probabilmente moderatamente più attivo, giovedì, seguiti da un fine settimana probabilmente soleggiato.

domenica 22 settembre 2024		attendibilità: ★★☆☆
	<p>Molto nuvoloso con qualche schiarita possibile al mattino e nubi in aumento dal pomeriggio con deboli precipitazioni dal tardo pomeriggio-sera a partire dal settore nord-occidentale, in rinforzo nelle notte fino a localmente moderate. Limite neve oltre 2700-2900 m.</p> <p>Venti: 3000 m SE deboli in rotazione da S e rinforzo dalla sera fino moderati; brezze da SE da deboli a localmente moderate nelle valli.</p> <p>Temperature: in lieve aumento in montagna.</p> <p>Zero termico: 2700 » 3200 m; T 1500: 8 » 15 °C; T 3000: -3 » 2 °C (valori nella libera atmosfera).</p> <p>Pressione: in lieve calo.</p>	
	<p>Temperature: <i>montagna (max)</i> ▲ Segnalazioni: nulla da segnalare.</p> <p>Temperature: <i>valli (max)</i> ◀▶</p>	

lunedì 23 settembre 2024		attendibilità: ★★☆☆
	<p>Molto nuvoloso con qualche precipitazione sparsa, generalmente tra debole e moderata, in esaurimento in serata. Limite neve a circa 2400 m. Non si esclude la possibilità di qualche timida schiarita nella valle centrale.</p> <p>Venti: 3000 m deboli sud-occidentali in rotazione da W al pomeriggio e in rinforzo fino a moderati, specie in serata; brezze da SE da deboli a localmente moderate nelle valli in attenuazione e rotazione dalla serata fino a deboli da NW.</p> <p>Temperature: in lieve calo in quota e le massime nelle valli.</p> <p>Zero termico: 2600 / 2800 m; T 1500: 7 » 13 °C; T 3000: -3 » -2 °C (valori nella libera atmosfera).</p> <p>Pressione: in lieve calo.</p>	
	<p>Temperature: <i>montagna (min max)</i> ▼ ▼ Segnalazioni: nulla da segnalare.</p> <p>Temperature: <i>valli (min max)</i> ◀▶ ▼</p>	

martedì 24 settembre 2024		attendibilità: ★★☆☆
	<p>Solo in parte soleggiato per nuvolosità irregolare a tratti compatta e associata a un basso rischio di qualche locale debole precipitazione.</p> <p>Venti: 3000 m W->N moderati; nelle valli deboli NW intervallati da brezze pomeridiane da SE da deboli a localmente moderate.</p> <p>Temperature: minime in lieve calo nelle valli e massime in lieve aumento.</p> <p>Zero termico: 2700 » 3000 m (valori nella libera atmosfera).</p> <p>Pressione: in lieve calo.</p>	
	<p>Temperature: <i>montagna (min max)</i> ◀▶ ▲</p> <p>Temperature: <i>valli (min max)</i> ▼ ◀▶</p>	

tendenza successiva				attendibilità: ★★☆☆
				<p>Aumento della nuvolosità dalla seconda parte di mercoledì con qualche precipitazione sparsa, anche moderata, specie giovedì, in attenuazione e successiva cessazione venerdì. Limite neve in calo da circa 2300-2400 m a 2100m a fine episodi. Successivamente il fine settimana dovrebbe essere probabilmente soleggiato.</p>
mer 25 set	gio 26 set	ven 27 set	sab 28 set	

22/09/2024	Temperatura Max di ieri (ore 12-18) °C	Temperatura Min di oggi (ore 00-08) °C	Precipitazioni ultime 24 ore (ore 08-08) mm
Aosta - Mont-Fleury 577 m. slm	17,8	10,0	0,0
Ayas - Champoluc 1566 m. slm	10,8	3,1	0,8
Champorcher - Petit-Mont-Blanc 1640 m. slm	10,1	6,7	0,8
Cogne - Gimillan 1785 m. slm	10,4	3,6	0,4
Courmayeur - Dolonne 1200 m. slm	15,0	8,5	0,0
Donnas - Clapey 341 m. slm	18,6	13,1	0,0
Etroubles - Chevière 1339 m. slm	12,2	7,8	0,0
Gressoney-Saint-Jean - Bieltschocke 1370 m. slm	12,0	3,8	0,2
La Thuile - Les Granges 1637 m. slm	11,3	6,9	0,0
Morgex - Capoluogo 938 m. slm	16,8	10,0	0,0
Nus - Saint-Barthélemy - Osservatorio 1675 m. slm	12,0	6,4	0,2
Rhêmes-Notre-Dame - Chaudanne 1794 m. slm	9,2	3,8	0,0
Saint-Christophe - Aeroporto 545 m. slm	19,3	12,1	0,0
Saint-Vincent - Terme 626 m. slm	17,6	11,1	0,0
Valgrisenche - Menthiu 1859 m. slm	9,2	6,0	0,0
Valsavarenche - Pont 1951 m. slm	9,0	4,3	0,2
Valtournenche - Breuil Cervinia 1998 m. slm	8,3	2,5	0,4
Verrès - Capoluogo 375 m. slm	18,3	11,3	0,0
Villeneuve - S.R. Saint-Nicolas 839 m. slm	17,1	11,3	0,0

(I dati riportati sono pubblicati con procedura automatica, non risultano pertanto validati)