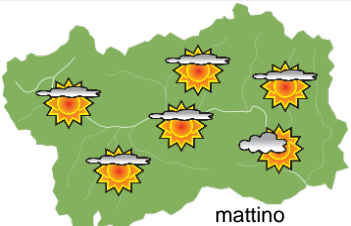
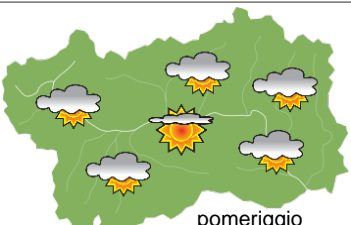
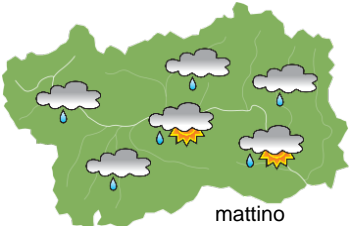
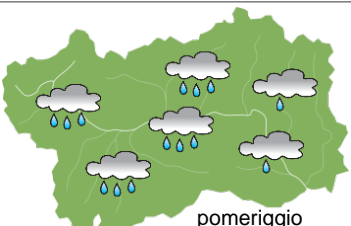
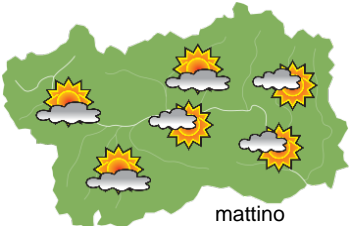
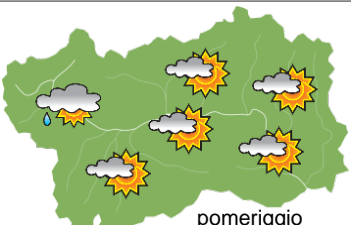






SITUAZIONE SINOTTICA

Sino a tutto venerdì la circolazione a grande scala è caratterizzata dalla presenza di correnti sudoccidentali legate ad una vasta area depressionaria che si muoverà dall'Inghilterra verso sudest, con un attivo passaggio perturbato nella serata di giovedì sulla nostra regione. Sabato la depressione transiterà sulle Alpi con un sensibile calo delle temperature. Da domenica aria più mite atlantica interesserà la Valle d'Aosta con tempo asciutto e generalmente soleggiato.

mercoledì 25 settembre 2024		attendibilità: ★★★
	Sino a fine mattina poco o parzialmente nuvoloso per nubi alte. Poi cumuli in aumento a partire da Est e nubi alte più spesse: parzialmente nuvoloso. Da fine pomeriggio aumento delle nubi sino a cielo nuvoloso, molto nuvoloso sul settore occidentale e sulle montagne di confine con la Svizzera con deboli precipitazioni dalla serata, in estensione dalla notte al resto della regione (neve oltre 3200m).	
	Venti: 3000 m da SW, dal pomeriggio moderati, localmente forti sulle creste di confine settentrionale. Nelle valli al mattino deboli variabili, nel pomeriggio moderati da E-SE a regime di brezza, a tratti forti tra Verrès e Chatillon.	
Temperature: in lieve aumento. Zero termico: 2700 » 3500 m; T 1500: 5 » 13 °C; T 3000: -3 » 2 °C (valori nella libera atmosfera).		
Pressione: stazionaria.		
Temperature: <i>montagna (max)</i>	▲	Segnalazioni: nulla da segnalare.
Temperature: <i>valli (max)</i>	◄	

giovedì 26 settembre 2024		attendibilità: ★★★
	Cielo molto nuvoloso o coperto, qualche schiarita parziale e temporanea nella valle centrale. Sino a fine mattina precipitazioni deboli diffuse sul settore centro-ovest e nord, deboli e sparse ad est; poi attenuazione, probabilmente asciutto al centro-est; da fine pomeriggio nuova intensificazione con rovesci di moderata intensità, localmente forti ad ovest ed anche temporaleschi, in attenuazione nella notte (limite neve sin verso 2600m nella notte).	
	Venti: 3000 m da SW al mattino moderati, localmente forti attorno al monte Bianco, dal pomeriggio forti ovunque. Nelle valli al mattino deboli variabili, nel pomeriggio da deboli a moderati da E-SE, forti da SW sulle testate vallive meridionali.	
Temperature: nelle valli ed in media montagna minime in aumento, massime in calo. In alta montagna in aumento, specie le minime. Zero termico: 3200 » 4000 m; T 1500: 8 » 11 °C; T 3000: 1 » 6 °C (valori nella libera atmosfera).		
Pressione: in calo.		
Temperature: <i>montagna (min max)</i>	▲ ▲	Segnalazioni: precipitazioni moderate, localmente forti e a carattere di rovescio anche temporalesco, specie da fine pomeriggio.
Temperature: <i>valli (min max)</i>	▲ ▼	

venerdì 27 settembre 2024		attendibilità: ★★★
	Al mattino cielo poco o parzialmente nuvoloso, addensamenti sulle montagne di confine con Francia e Svizzera sino a metà mattina, in dissolvimento. Nel pomeriggio nubi in aumento, specie sulla dorsale di confine estero, con qualche debole precipitazione sparsa.	
	Venti: 3000 m da SW al mattino da forti a moderati, poi generalmente moderati, in rotazione da W-NW da metà pomeriggio. Nelle valli occidentali da W, al mattino deboli, nel pomeriggio moderati; nelle altre vallate sino a metà pomeriggio da deboli a moderati da E-SE, poi rotazione da W-NW, da deboli a moderati.	
Temperature: nelle valli ed in media montagna minime in lieve aumento, massime in aumento. In alta montagna in calo, specie le massime. Zero termico: 2900 » 2400 m (valori nella libera atmosfera).		
Pressione: in aumento dal pomeriggio.		
Temperature: <i>montagna (min max)</i>	◄ ▼	
Temperature: <i>valli (min max)</i>	◄ ▲	

tendenza successiva				attendibilità: ★★★
				Sabato per gran parte soleggiato, freddo; sulle montagne di confine con Francia e Svizzera nuvoloso con qualche fiocco di neve. Domenica soleggiato. Lunedì soleggiato, un po' di nubi basse al mattino sul settore orientale. Martedì soleggiato.
sab 28 set	dom 29 set	lun 30 set	mar 1 ott	

25/09/2024	Temperatura Max di ieri (ore 12-18) °C	Temperatura Min di oggi (ore 00-08) °C	Precipitazioni ultime 24 ore (ore 08-08) mm
Aosta - Mont-Fleury 577 m. slm	18,9	5,3	0,2
Ayas - Champoluc 1566 m. slm	12,6	1,4	0,0
Champorcher - Petit-Mont-Blanc 1640 m. slm	12,3	5,6	0,0
Cogne - Gimillan 1785 m. slm	10,7	1,8	0,0
Courmayeur - Dolonne 1200 m. slm	16,1	4,9	0,0
Donnas - Clapey 341 m. slm	18,7	10,5	0,0
Etroubles - Chevière 1339 m. slm	14,4	4,3	0,0
Gressoney-Saint-Jean - Bieltschocke 1370 m. slm	13,7	2,8	0,2
La Thuile - Les Granges 1637 m. slm	10,8	3,0	0,2
Morgex - Capoluogo 938 m. slm	18,0	4,9	0,0
Nus - Saint-Barthélemy - Osservatorio 1675 m. slm	12,4	5,0	0,0
Rhêmes-Notre-Dame - Chaudanne 1794 m. slm	11,9	0,3	1,0
Saint-Christophe - Aeroporto 545 m. slm	20,9	6,6	0,0
Saint-Vincent - Terme 626 m. slm	18,2	7,9	0,0
Valgrisenche - Menthiu 1859 m. slm	9,8	3,2	0,6
Valsavarenche - Pont 1951 m. slm	9,4	0,6	1,0
Valtournenche - Breuil Cervinia 1998 m. slm	10,6	0,6	0,8
Verrès - Capoluogo 375 m. slm	18,7	9,0	0,0
Villeneuve - S.R. Saint-Nicolas 839 m. slm	17,9	8,0	0,0

(I dati riportati sono pubblicati con procedura automatica, non risultano pertanto validati)