
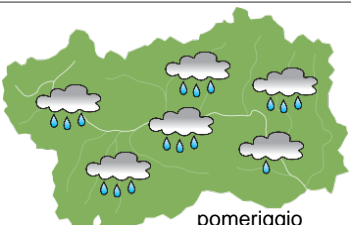
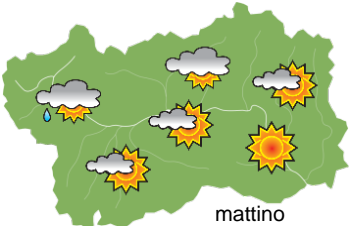
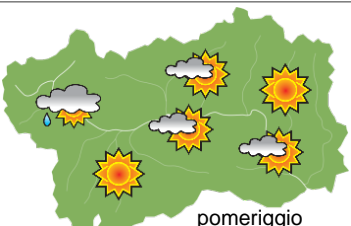
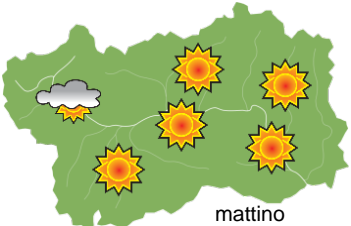
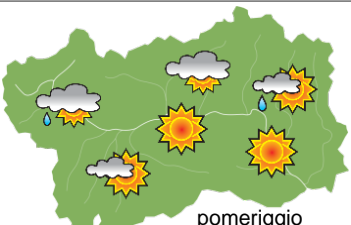




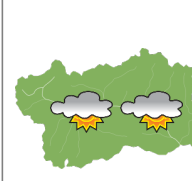
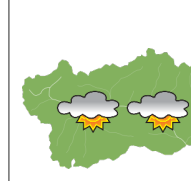
SITUAZIONE SINOTTICA

Una vasta saccatura su buona parte dell'Europa favorisce precipitazioni, anche intense in alta valle, specie nella giornata odierna e solo marginalmente da domani sulla dorsale, che ne arginerà buona parte. Successivamente le correnti dovrebbero ruotare dai quadranti nord-occidentali determinando condizioni più stabili almeno per il fine settimana.

giovedì 26 settembre 2024		attendibilità: ★★☆☆
 <p>mattino</p>	<p>Da molto nuvoloso a coperto con precipitazioni forti sul settore nord-occidentale e via via più deboli verso quello sud-orientale e meridionale con la possibilità di qualche locale rovescio temporalesco dal pomeriggio, limite neve sui 2600m. Parziale attenuazione dei fenomeni nella valle e nelle ore centrali, in attenuazione e cessazione nella notte.</p> <p>Venti: 3000 m SW forti in rotazione W in serata; SE deboli nelle valli, in rotazione da NW dalla serata.</p>	
 <p>pomeriggio</p>	<p>Temperature: nelle valli ed in media montagna minime in aumento, massime in calo. In alta montagna in aumento, specie le minime.</p> <p>Zero termico: 3100 » 3800 m; T 1500: 7 » 11 °C; T 3000: 0 » 6 °C (valori nella libera atmosfera).</p> <p>Pressione: in calo.</p>	
<p>Temperature: <i>montagna (max)</i> ▲</p>		<p>Segnalazioni: precipitazioni moderate, localmente forti e a carattere di rovescio anche temporalesco, specie da fine pomeriggio.</p>
<p>Temperature: <i>valli (max)</i> ▼</p>		

venerdì 27 settembre 2024		attendibilità: ★★☆☆
 <p>mattino</p>	<p>Rapida attenuazione della nuvolosità che tenderà a confinarsi sulla dorsale, interessata da qualche debole precipitazione sotto forma di bufera; altrove prevalentemente soleggiato con transito di nubi medio-alte.</p> <p>Venti: 3000 m forti dai quadranti occidentali in attenuazione fino a moderati; NW da deboli a moderati nelle valli con locali rinforzi fino a forti in serata sul settore SE.</p>	
 <p>pomeriggio</p>	<p>Temperature: nelle valli minime in lieve aumento e massime in aumento; in montagna in calo, più sensibile nei valori massimi.</p> <p>Zero termico: 2900 » 2500 m; T 1500: 7 / 8 °C; T 3000: -1 » -5 °C (valori nella libera atmosfera).</p> <p>Pressione: in lieve aumento.</p>	
<p>Temperature: <i>montagna (min max)</i> ▼ ▼</p>		<p>Segnalazioni: nulla da segnalare.</p>
<p>Temperature: <i>valli (min max)</i> ▲ ▲</p>		

sabato 28 settembre 2024		attendibilità: ★★☆☆
 <p>mattino</p>	<p>Prevalentemente soleggiato con transito di nubi medio-alte e addensamenti sulla dorsale, interessata da qualche debole precipitazione sotto forma di bufera.</p> <p>Venti: 3000 m NW moderati in attenuazione fino a deboli; NW da deboli a moderati nelle valli con temporanei rinforzi fino a forti.</p>	
 <p>pomeriggio</p>	<p>Temperature: in calo, specie nelle valli.</p> <p>Zero termico: 2400 / 2700 m (valori nella libera atmosfera).</p> <p>Pressione: in lieve aumento.</p>	
<p>Temperature: <i>montagna (min max)</i> ▼ ▼</p>		
<p>Temperature: <i>valli (min max)</i> ▼ ▼</p>		

tendenza successiva				attendibilità: ★★☆☆
 <p>dom 29 set</p>	 <p>lun 30 set</p>	 <p>mar 1 ott</p>	 <p>mer 2 ott</p>	<p>Prevalentemente soleggiato con qualche addensamento in più da metà settimana.</p>

26/09/2024	Temperatura Max di ieri (ore 12-18) °C	Temperatura Min di oggi (ore 00-08) °C	Precipitazioni ultime 24 ore (ore 08-08) mm
Aosta - Mont-Fleury 577 m. slm	18,7	12,0	19,0
Ayas - Champoluc 1566 m. slm	11,5	6,9	9,6
Champorcher - Petit-Mont-Blanc 1640 m. slm	9,2	7,3	2,8
Cogne - Gimillan 1785 m. slm	11,4	5,8	6,0
Courmayeur - Dolonne 1200 m. slm	15,0	9,1	49,2
Donnas - Clapey 341 m. slm	18,6	13,9	0,0
Etroubles - Chevière 1339 m. slm	13,5	7,7	26,2
Gressoney-Saint-Jean - Bieltschocke 1370 m. slm	12,5	8,5	4,4
La Thuile - Les Granges 1637 m. slm	11,3	6,4	46,6
Morgex - Capoluogo 938 m. slm	16,8	10,7	33,2
Nus - Saint-Barthélemy - Osservatorio 1675 m. slm	11,6	6,8	10,0
Rhêmes-Notre-Dame - Chaudanne 1794 m. slm	10,3	6,0	21,6
Saint-Christophe - Aeroporto 545 m. slm	19,9	12,9	13,2
Saint-Vincent - Terme 626 m. slm	17,9	12,7	6,6
Valgrisenche - Menthieu 1859 m. slm	9,8	5,6	26,0
Valsavarenche - Pont 1951 m. slm	9,5	5,5	14,8
Valtournenche - Breuil Cervinia 1998 m. slm	8,9	4,0	14,4
Verrès - Capoluogo 375 m. slm	19,4	14,2	0,0
Villeneuve - S.R. Saint-Nicolas 839 m. slm	19,2	11,5	15,8

(I dati riportati sono pubblicati con procedura automatica, non risultano pertanto validati)