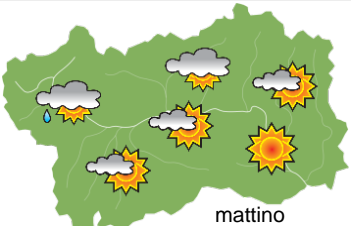
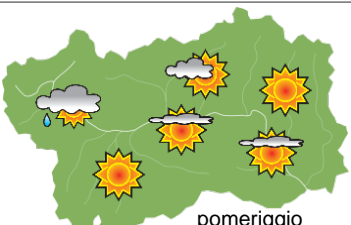
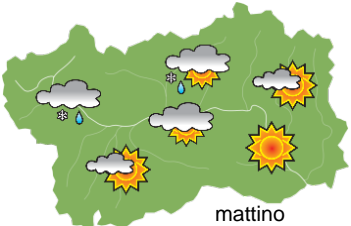
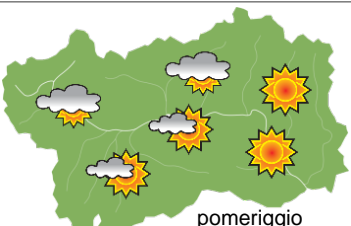
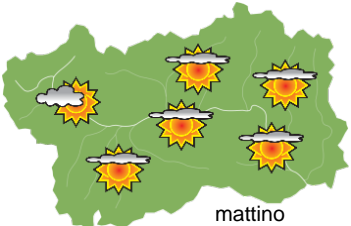
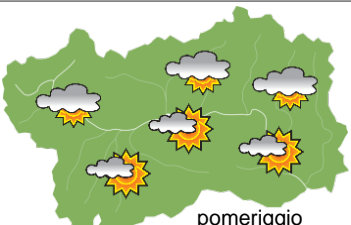






SITUAZIONE SINOTTICA

Il minimo piuttosto freddo e profondo che ha determinato le precipitazioni di ieri si avvicina, con correnti sud-occidentali intense che apportano ancora qualche debole precipitazione sull'ovest regionale oggi, ma nel complesso la nuvolosità si attenua decisamente altrove. In serata il minimo si estende fino alle Alpi, con aria più fredda che fluisce anche in Valle d'Aosta a tutte le quote, anche in forma di foehn da questa notte. Da domenica il minimo si sposta, facendo richiamare aria mite oltralpe e poi anche sulla nostra regione, riportando lunedì lo zero termico oltre 3000 m. La prossima settimana sembra caratterizzata dal transito di depressioni e creste anticicloniche, con precipitazioni deboli, soprattutto durante i primi giorni.

venerdì 27 settembre 2024		attendibilità: ★★☆☆
 <p style="text-align: center;">mattino</p>	<p>Nuvolosità in allontanamento a partire dai settori di SE, fino a cielo soleggiato o poco nuvoloso per nuvole alte di passaggio. Nuvole persistenti sui settori occidentali, con qualche bufera di neve in montagna, soprattutto dal pomeriggio; quota neve a 2300 m circa, e fiocchi portati anche più in basso dal vento.</p> <p>Venti: 3000 m forti da W/SW, in attenuazione fino a moderati e poi rotazione da NW in serata; da W-NW nelle valli tra il debole e il moderato, poi foehn nel pomeriggio, con locali raffiche anche forti, soprattutto nelle valli laterali.</p> <p>Temperature: in calo in montagna e in aumento nelle valli, più sensibile in quelle a foehn. Zero termico: 3000 » 2500 m; T 1500: 7 » 12 °C; T 3000: 0 » -4 °C (valori nella libera atmosfera).</p> <p>Pressione: abbastanza stabile.</p>	
	 <p style="text-align: center;">pomeriggio</p>	<p>Temperature: <i>montagna (max)</i> ▼ Segnalazioni: nulla da segnalare.</p>
<p>Temperature: <i>valli (max)</i> ▲</p>		

sabato 28 settembre 2024		attendibilità: ★★☆☆
 <p style="text-align: center;">mattino</p>	<p>Ben soleggiato con transito di banchi di nubi medie su buona parte della regione. Estesi addensamenti sulla dorsale di confine estero dove il cielo resta nuvoloso, con deboli neviccate o bufere di neve in montagna, e gocce sotto 2000 m circa; schiarite più ampie nella seconda parte della giornata.</p> <p>Venti: 3000 m da NW moderati in attenuazione fino a deboli; foehn a tratti intenso e rafficato nelle valli, in generale attenuazione nel corso del pomeriggio.</p> <p>Temperature: in calo, tranne le minime nelle valli a foehn. Zero termico: 2400 » 2700 m; T 1500: 6 » 10 °C; T 3000: -6 » -3 °C (valori nella libera atmosfera).</p> <p>Pressione: in forte aumento.</p>	
	 <p style="text-align: center;">pomeriggio</p>	<p>Temperature: <i>montagna (min max)</i> ▼ ▼ Segnalazioni: nulla da segnalare.</p>
<p>Temperature: <i>valli (min max)</i> ↔ ▼</p>		

domenica 29 settembre 2024		attendibilità: ★★☆☆
 <p style="text-align: center;">mattino</p>	<p>Prevalentemente soleggiato con nuvole alte di passaggio, più spesse in serata.</p> <p>Venti: 3000 m da deboli a moderati dai quadranti W; brezze nelle valli.</p> <p>Temperature: in sensibile rialzo in quota. Zero termico: 2600 » 3000 m (valori nella libera atmosfera).</p> <p>Pressione: ancora in lieve aumento.</p>	
	 <p style="text-align: center;">pomeriggio</p>	<p>Temperature: <i>montagna (min max)</i> ▲ ▲</p>
<p>Temperature: <i>valli (min max)</i> ↔ ↔</p>		

tendenza successiva				attendibilità: ★★☆☆
 <p style="text-align: center;">lun 30 set</p>	 <p style="text-align: center;">mar 1 ott</p>	 <p style="text-align: center;">mer 2 ott</p>	 <p style="text-align: center;">gio 3 ott</p>	<p>Inizio di settimana nuvoloso con qualche precipitazione sui settori occidentali e settentrionali, ma temperature in sensibile rialzo, mercoledì perturbato e temperature in nuovo calo.</p>

27/09/2024	Temperatura Max di ieri (ore 12-18) °C	Temperatura Min di oggi (ore 00-08) °C	Precipitazioni ultime 24 ore (ore 08-08) mm
Aosta - Mont-Fleury 577 m. slm	13.3	9.9	15.8
Ayas - Champoluc 1566 m. slm	9.8	4.8	11.8
Champorcher - Petit-Mont-Blanc 1640 m. slm	9.2	7.2	4.2
Cogne - Gimillan 1785 m. slm	7.7	4.9	11.6
Courmayeur - Dolonne 1200 m. slm	10.4	8.2	30.0
Donnas - Clapey 341 m. slm	17.4	14.6	4.2
Etroubles - Chevière 1339 m. slm	9.5	6.7	19.0
Gressoney-Saint-Jean - Bieltschocke 1370 m. slm	10.8	5.8	8.8
La Thuile - Les Granges 1637 m. slm	7.7	6.9	23.0
Morgex - Capoluogo 938 m. slm	12.2	9.8	23.4
Nus - Saint-Barthélemy - Osservatorio 1675 m. slm	9.0	8.7	13.2
Rhêmes-Notre-Dame - Chaudanne 1794 m. slm	8.2	5.4	20.0
Saint-Christophe - Aeroporto 545 m. slm	14.0	10.9	11.4
Saint-Vincent - Terme 626 m. slm	13.9	10.5	6.4
Valgrisenche - Menthieu 1859 m. slm	7.6	6.0	29.6
Valsavarenche - Pont 1951 m. slm	7.7	5.0	11.8
Valtournenche - Breuil Cervinia 1998 m. slm	8.5	4.3	29.0
Verrès - Capoluogo 375 m. slm	15.8	11.7	0.0
Villeneuve - S.R. Saint-Nicolas 839 m. slm	12.6	11.3	12.6

(I dati riportati sono pubblicati con procedura automatica, non risultano pertanto validati)