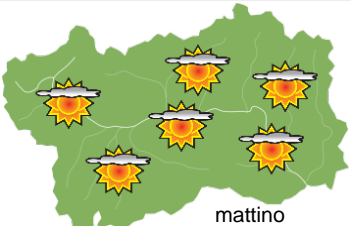
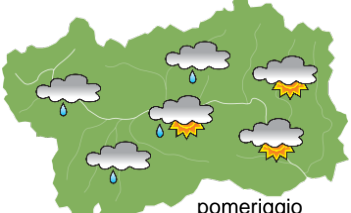
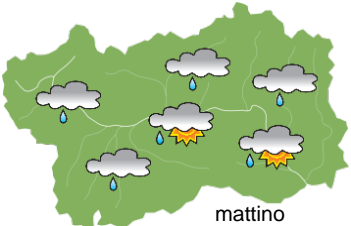
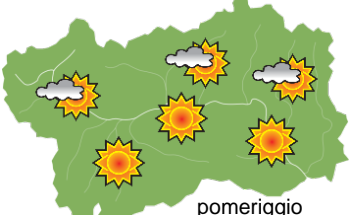








## SITUAZIONE SINOTTICA

Un intervallo anticiclonico ad interessare l'Europa occidentale favorisce bel tempo anche in Valle d'Aosta, che in questo modo si ritrova sempre più nel percorso di correnti atlantiche intense in quota. L'aria che affluisce è mite e rende meno rigido l'ambiente in quota, ma non entra subito nei fondovalle che rimangono freddi, e nel contempo trasporta banchi di nuvole in grado di apportare precipitazioni, a partire da questa notte. Da martedì un minimo depressionario sul Mare del Nord si avvicina e guasta il tempo in modo più marcato, con nuove precipitazioni a partire dal pomeriggio, e facendo calare sensibilmente le temperature da mercoledì. Nei giorni a seguire l'aria resta fredda e nuvolosa, prima di un sabato in generale miglioramento.

		<b>domenica 29 settembre 2024</b>		attendibilità: ★★☆☆
 <p style="text-align: center;">mattino</p>	<p>Soleggiato con nuvole alte e sottili di passaggio. Nuvolosità più spessa ed estesa dal pomeriggio, con deboli precipitazioni dalla tarda serata nel settore nord-occidentale, neve a circa 2300 m, fiocchi anche più in basso.</p> <p><b>Venti:</b> 3000 m da deboli a moderati sud-occidentali; brezze nelle valli.</p> <p><b>Temperature:</b> in calo nelle valli, in lieve aumento in montagna.</p> <p>Zero termico: 2000 » 2800 m; T 1500: 2 » 8 °C; T 3000: -4 » -1 °C (valori nella libera atmosfera).</p> <p><b>Pressione:</b> stazionaria.</p>			
	 <p style="text-align: center;">pomeriggio</p>	<p>Temperature: <i>montagna (max)</i> ▲</p>	<p>Segnalazioni: nulla da segnalare.</p>	
	<p>Temperature: <i>valli (max)</i> ▼</p>			

		<b>lunedì 30 settembre 2024</b>		attendibilità: ★★☆☆
 <p style="text-align: center;">mattino</p>	<p>Molto nuvoloso al mattino nel settore nord-occidentale con deboli precipitazioni e fiocchi di neve a 2100-2400 m circa; cielo nuvoloso altrove. Schiarite ovunque dal pomeriggio, fino a cielo poco nuvoloso in serata.</p> <p><b>Venti:</b> 3000 m forti occidentali, in indebolimento alla sera; episodi di foehn dal pomeriggio nelle valli occidentali, brezze altrove.</p> <p><b>Temperature:</b> in lieve aumento.</p> <p>Zero termico: 2300 » 3200 m; T 1500: 4 » 10 °C; T 3000: -2 » 1 °C (valori nella libera atmosfera).</p> <p><b>Pressione:</b> in lieve calo.</p>			
	 <p style="text-align: center;">pomeriggio</p>	<p>Temperature: <i>montagna (min max)</i> ▲ ▲</p>	<p>Segnalazioni: nulla da segnalare.</p>	
	<p>Temperature: <i>valli (min max)</i> ▲ ▲</p>			

		<b>martedì 1 ottobre 2024</b>		attendibilità: ★★☆☆
 <p style="text-align: center;">mattino</p>	<p>Perturbato con probabili precipitazioni fin dal mattino sui rilievi e i settori nord-occidentali, poi più distribuite anche nelle valli centrali dal pomeriggio inoltrato, e con quota neve che da circa 2800 m scende temporaneamente nel corso della notte a circa a 2500 m.</p> <p><b>Venti:</b> 3000 m da moderati da W a forti da SW; brezze nelle valli.</p> <p><b>Temperature:</b> in ulteriore lieve rialzo tranne le massime in quota.</p> <p>Zero termico: 2700 » 3100 m (valori nella libera atmosfera).</p> <p><b>Pressione:</b> ancora in calo.</p>			
	 <p style="text-align: center;">pomeriggio</p>	<p>Temperature: <i>montagna (min max)</i> ▲ ◀</p>		
	<p>Temperature: <i>valli (min max)</i> ▲ ▲</p>			

				<b>tendenza successiva</b>	attendibilità: ★★☆☆
 <p style="text-align: center;">mer 2 ott</p>	 <p style="text-align: center;">gio 3 ott</p>	 <p style="text-align: center;">ven 4 ott</p>	 <p style="text-align: center;">sab 5 ott</p>	<p>Mercoledì mattina perturbato con piogge o nevicate oltre 2500-2700 m, poi fiocchi a 2200 m al pomeriggio sulle montagne NW; giovedì e venerdì freddo e nuvolosità irregolare, sabato più mite e soleggiato.</p>	

<b>29/09/2024</b>	<b>Temperatura Max di ieri (ore 12-18) °C</b>	<b>Temperatura Min di oggi (ore 00-08) °C</b>	<b>Precipitazioni ultime 24 ore (ore 08-08) mm</b>
Aosta - Mont-Fleury 577 m. slm	19.9	2.9	0.0
Ayas - Champoluc 1566 m. slm	12.9	-1.7	0.0
Champorcher - Petit-Mont-Blanc 1640 m. slm	16.2	3.2	0.0
Cogne - Gimillan 1785 m. slm	10.6	-0.3	0.0
Courmayeur - Dolonne 1200 m. slm	13.7	1.9	0.2
Donnas - Clapey 341 m. slm	22.3	10.0	0.0
Etroubles - Chevière 1339 m. slm	11.3	0.9	0.0
Gressoney-Saint-Jean - Bieltschocke 1370 m. slm	14.5	0.0	0.0
La Thuile - Les Granges 1637 m. slm	9.9	0.1	0.0
Morgex - Capoluogo 938 m. slm	16.8	2.1	0.0
Nus - Saint-Barthélemy - Osservatorio 1675 m. slm	11.4	2.2	0.0
Rhêmes-Notre-Dame - Chaudanne 1794 m. slm	10.2	-1.6	0.0
Saint-Christophe - Aeroporto 545 m. slm	21.5	4.8	0.0
Saint-Vincent - Terme 626 m. slm	21.3	5.6	0.0
Valgrisenche - Menthieu 1859 m. slm	8.2	0.5	0.0
Valsavarenche - Pont 1951 m. slm	8.9	-1.1	0.0
Valtournenche - Breuil Cervinia 1998 m. slm	8.3	-2.3	0.0
Verrès - Capoluogo 375 m. slm	25.1	7.4	0.0
Villeneuve - S.R. Saint-Nicolas 839 m. slm	19.1	5.9	0.0

*(I dati riportati sono pubblicati con procedura automatica, non risultano pertanto validati)*