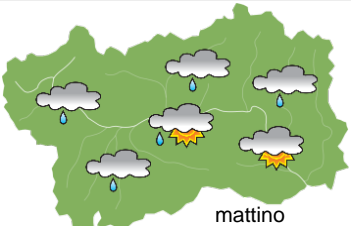

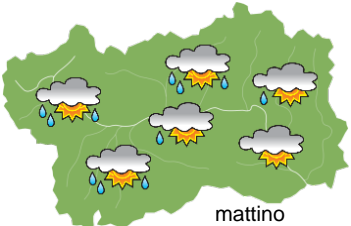
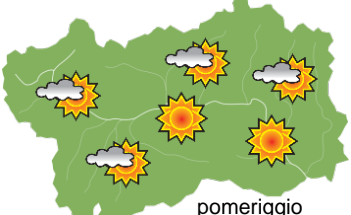
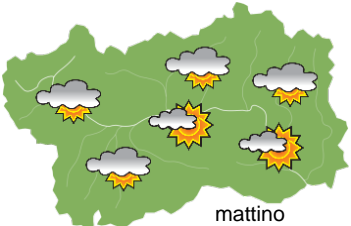
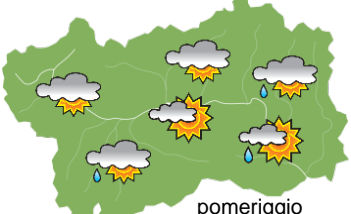




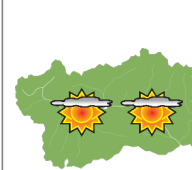
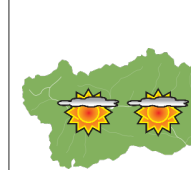
SITUAZIONE SINOTTICA

Una saccatura con aria fredda e instabile si approfondisce verso la Valle d'Aosta a partire dal pomeriggio odierno determinando, specie nella notte e fino alla prima mattina di domani, precipitazioni che sui settori nord e ovest possono essere localmente forti. La struttura formerà poi un vortice di bassa pressione sul mar Tirreno, lasciando la Valle d'Aosta al margine e determinando da mercoledì pomeriggio tempo fresco e variabile, ma in prevalenza asciutto. Da sabato sera una temporanea struttura di alta pressione potrebbe interessare la nostra regione con tempo stabile e temperature in aumento fino a tutto lunedì.

martedì 1 ottobre 2024		attendibilità: ★★☆☆
	<p>Generalmente molto nuvoloso con qualche parziale schiarita specie nel fondovalle. Intensificazione delle precipitazioni, specie presso i rilievi W e NW, moderate o localmente forti, via via più deboli e intermittenti verso SE. Possibile attenuazione dei fenomeni in serata su centro-E e sud-E, poi in nuova ripresa. Limite neve in rialzo a 2800 m circa.</p> <p>Venti: 3000 m tra moderati e forti dai quadranti occidentali, in rotazione da SW da metà pomeriggio; nel fondovalle deboli da E-SE, da W-SW moderati o localmente forti sulle testate vallive.</p> <p>Temperature: in calo nelle valli, pressoché stazionarie o in lieve aumento in montagna. Zero termico: 2700 » 3300 m; T 1500: 6 » 12 °C; T 3000: -2 » 2 °C (valori nella libera atmosfera).</p> <p>Pressione: in calo.</p>	
	Temperature: <i>montagna (max)</i>	◀▶ Segnalazioni: precipitazioni moderate dal pomeriggio, localmente forti, in particolare a W e N.
	Temperature: <i>valli (max)</i>	▼

mercoledì 2 ottobre 2024		attendibilità: ★★☆☆
	<p>Nella notte da nuvoloso a molto nuvoloso con precipitazioni, moderate o localmente forti specie a N e W (limite neve da 2800 a 2500 m circa). Esaurimento dei fenomeni nella prima parte della mattinata con progressivo rasserenamento del cielo fino a poco nuvoloso nel pomeriggio. Nubi alte dalla sera e incremento della nuvolosità medio-bassa nelle valli a partire da SE.</p> <p>Venti: 3000 m fino al mattino forti da SW, in rotazione da NW e in graduale indebolimento; nelle valli occidentali e centrali deboli da W-NW, moderati sulle testate vallive; nelle vallate orientali deboli da E-SE.</p> <p>Temperature: in lieve aumento le minime in montagna e le massime nelle valli, più sensibile nel fondovalle; in lieve calo le massime in montagna. Zero termico: 3200 » 2700 m; T 1500: 7 » 15 °C; T 3000: 2 » -1 °C (valori nella libera atmosfera).</p> <p>Pressione: in lieve calo.</p>	
	Temperature: <i>montagna (min max)</i>	▲ ▼ Segnalazioni: precipitazioni moderate fino al mattino, localmente forti, in particolare a W e N.
	Temperature: <i>valli (min max)</i>	◀▶ ▲

giovedì 3 ottobre 2024		attendibilità: ★★☆☆
	<p>Dalla notte nubi medio-basse nelle valli, associate a qualche precipitazione a SE, in parziale diradamento al mattino. Durante la giornata irregolarmente nuvoloso sul fondovalle per nubi a media quota, localmente molto nuvoloso presso i rilievi con rovesci sparsi dalle ore centrali, più probabili su quelli E e S.</p> <p>Venti: 3000 m deboli variabili al mattino, nel pomeriggio tra deboli e moderati da N-NW; deboli brezze nelle valli.</p> <p>Temperature: in calo, sensibile nelle massime in montagna. Zero termico: 2400 / 2600 m (valori nella libera atmosfera).</p> <p>Pressione: pressoché stazionaria.</p>	
	Temperature: <i>montagna (min max)</i>	▼ ▼
	Temperature: <i>valli (min max)</i>	▼ ▼

tendenza successiva				attendibilità: ★★☆☆
				<p>Venerdì irregolarmente nuvoloso, in particolare ad W, temperature ancora in calo. Da sabato ben soleggiato, con nubi medio-alte domenica e lunedì, temperature in aumento.</p>
ven 4 ott	sab 5 ott	dom 6 ott	lun 7 ott	

01/10/2024	Temperatura Max di ieri (ore 12-18) °C	Temperatura Min di oggi (ore 00-08) °C	Precipitazioni ultime 24 ore (ore 08-08) mm
Aosta - Mont-Fleury 577 m. slm	18,7	8,5	0,0
Ayas - Champoluc 1566 m. slm	14,5	3,6	0,0
Champorcher - Petit-Mont-Blanc 1640 m. slm	9,9	5,6	0,0
Cogne - Gimillan 1785 m. slm	14,0	4,2	0,0
Courmayeur - Dolonne 1200 m. slm	18,3	7,5	1,4
Donnas - Clapey 341 m. slm	18,8	12,4	0,0
Etroubles - Chevière 1339 m. slm	13,6	5,4	0,0
Gressoney-Saint-Jean - Bieltschocke 1370 m. slm	12,7	4,9	0,0
La Thuile - Les Granges 1637 m. slm	13,1	5,3	0,4
Morgex - Capoluogo 938 m. slm	20,4	8,5	0,4
Nus - Saint-Barthélemy - Osservatorio 1675 m. slm	12,6	4,9	0,0
Rhêmes-Notre-Dame - Chaudanne 1794 m. slm	14,4	5,1	1,6
Saint-Christophe - Aeroporto 545 m. slm	20,9	9,8	0,0
Saint-Vincent - Terme 626 m. slm	18,4	9,7	0,0
Valgrisenche - Menthieu 1859 m. slm	12,3	4,6	0,8
Valsavarenche - Pont 1951 m. slm	13,7	4,0	0,4
Valtournenche - Breuil Cervinia 1998 m. slm	10,8	2,2	0,2
Verrès - Capoluogo 375 m. slm	19,1	11,1	0,0
Villeneuve - S.R. Saint-Nicolas 839 m. slm	19,5	9,5	0,2

(I dati riportati sono pubblicati con procedura automatica, non risultano pertanto validati)