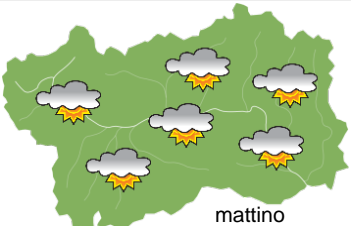

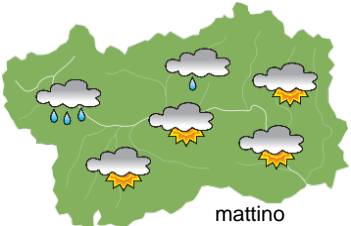
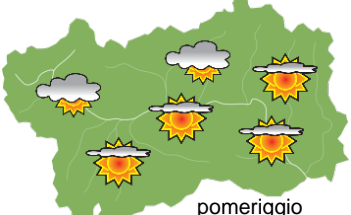





## SITUAZIONE SINOTTICA

La nostra regione continua ad essere interessata da un flusso di correnti atlantiche che oggi convogliano un nuovo impulso perturbato. Dalla seconda parte di domani, una parziale e temporanea rimonta di un promontorio anticiclonico favorirà condizioni stabili e prevalentemente soleggiate fino a venerdì. In seguito l'approfondimento di un minimo sulla Penisola Iberica potrà apportare condizioni nuovamente più instabili.

 <p>mattino</p>		<b>mercoledì 9 ottobre 2024</b>		attendibilità: ★★☆☆
		<p>Rapido aumento della nuvolosità associato a deboli precipitazioni sparse dal pomeriggio, più intense in serata su settore nord-occidentale, nevole oltre 2800-2900 m circa.  <b>Venti:</b> 3000 m da moderati a forti sud-occidentali; deboli brezze da SE nelle valli.  <b>Temperature:</b> in aumento nelle valli.          Zero termico: 2800 » 3200 m; T 1500: 5 » 11 °C; T 3000: -2 » 2 °C (valori nella libera atmosfera).  <b>Pressione:</b> in calo.</p>		
 <p>pomeriggio</p>		Temperature: <i>montagna (max)</i>	▲	<b>Segnalazioni:</b> nulla da segnalare.
		Temperature: <i>valli (max)</i>	▲	

 <p>mattino</p>		<b>giovedì 10 ottobre 2024</b>		attendibilità: ★★☆☆
		<p>Precipitazioni fino al primo mattino, più probabili sul settore nord-occidentale, nevole sui 2500-2600 m, seguite da una rapida attenuazione della nuvolosità e schiarite via via più ampie in estensione dal settore centro-sud-orientale con ancora qualche addensamento sui confini interessati da qualche fiocco sotto forma di bufera. Transito di nubi medio-alte.  <b>Venti:</b> 3000 m da moderati a forti occidentali in rotazione da NW da metà giornata; episodi di foehn da NW nelle valli inizialmente deboli, poi moderati, con locali raffiche probabili.  <b>Temperature:</b> in aumento nelle valli, in calo in montagna.          Zero termico: 2700 » 2500 m; T 1500: 8 » 12 °C; T 3000: -3 » -5 °C (valori nella libera atmosfera).  <b>Pressione:</b> in aumento.</p>		
 <p>pomeriggio</p>		Temperature: <i>montagna (min max)</i>	▼ ▼	<b>Segnalazioni:</b> venti di foehn da NW, localmente forti.
		Temperature: <i>valli (min max)</i>	▲ ▲	

 <p>mattino</p>		<b>venerdì 11 ottobre 2024</b>		attendibilità: ★★☆☆
		<p>In prevalenza soleggiato.  <b>Venti:</b> 3000 m inizialmente da moderati a deboli nord-occidentali in rapida rotazione da W a metà mattinata; deboli episodi di foehn al primo mattino nelle valli, seguiti da brezze da SE, generalmente deboli.  <b>Temperature:</b> in calo.          Zero termico: 2400 / 2600 m (valori nella libera atmosfera).  <b>Pressione:</b> in aumento.</p>		
 <p>pomeriggio</p>		Temperature: <i>montagna (min max)</i>	▼ ▼	
		Temperature: <i>valli (min max)</i>	▼ ▼	

<b>tendenza successiva</b>				attendibilità: ★★☆☆
				Aumento della nuvolosità con qualche debole precipitazione non esclusa. Temperature in lieve aumento nel fine settimana, poi in flessione.
sab 12 ott	dom 13 ott	lun 14 ott	mar 15 ott	

<b>09/10/2024</b>	<b>Temperatura Max di ieri (ore 12-18) °C</b>	<b>Temperatura Min di oggi (ore 00-08) °C</b>	<b>Precipitazioni ultime 24 ore (ore 08-08) mm</b>
Aosta - Mont-Fleury 577 m. slm	13,8	5,0	17,0
Ayas - Champoluc 1566 m. slm	9,4	2,2	35,2
Champorcher - Petit-Mont-Blanc 1640 m. slm	9,0	5,4	20,2
Cogne - Gimillan 1785 m. slm	7,1	2,5	20,8
Courmayeur - Dolonne 1200 m. slm	10,7	4,7	16,6
Donnas - Clapey 341 m. slm	15,2	10,4	32,8
Etroubles - Chevière 1339 m. slm	9,4	4,3	16,2
Gressoney-Saint-Jean - Bieltschocke 1370 m. slm	11,0	3,3	31,4
La Thuile - Les Granges 1637 m. slm	7,8	3,1	14,0
Morgex - Capoluogo 938 m. slm	12,1	5,2	13,2
Nus - Saint-Barthélemy - Osservatorio 1675 m. slm	7,9	6,0	15,0
Rhêmes-Notre-Dame - Chaudanne 1794 m. slm	7,9	0,7	15,6
Saint-Christophe - Aeroporto 545 m. slm	14,6	6,3	16,6
Saint-Vincent - Terme 626 m. slm	13,2	7,5	26,8
Valgrisenche - Menthieu 1859 m. slm	6,5	3,1	12,0
Valsavarenche - Pont 1951 m. slm	6,8	1,5	18,2
Valtournenche - Breuil Cervinia 1998 m. slm	7,8	0,9	31,2
Verrès - Capoluogo 375 m. slm	14,0	8,9	24,2
Villeneuve - S.R. Saint-Nicolas 839 m. slm	12,8	8,0	15,4

*(I dati riportati sono pubblicati con procedura automatica, non risultano pertanto validati)*