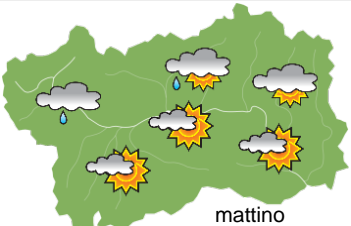
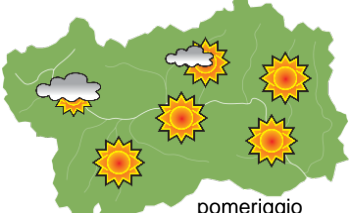



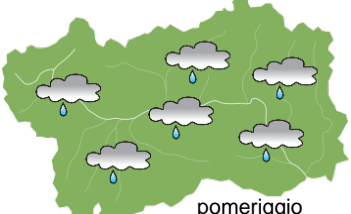






## SITUAZIONE SINOTTICA

Una massa d'aria fredda entra nella nostra regione, facendo scendere le temperature e portando venti a tratti intensi. Anche se le condizioni meteo migliorano in generale, la Valle d'Aosta resta nei dintorni del flusso zonale, con un certo grado di instabilità che porta a tempo variabile per buona parte della settimana, con precipitazioni a tratti, in generale deboli e con quota della neve abbastanza alta.

giovedì 10 ottobre 2024		attendibilità: ★★☆☆
 mattino	<p>Schiarite sempre più ampie fino a ben soleggiato con transito di qualche nuvola medio-alta. Addensamenti persistenti sui confini esteri con qualche fiocco portato dal vento.</p> <p><b>Venti:</b> 3000 moderati da W in graduale rotazione da NW, poi forti da metà pomeriggio; nelle valli venti occidentali, anche moderati nella valle centrale, poi in forma di foehn a tratti intenso e rafficato.</p> <p><b>Temperature:</b> in aumento nelle valli, in calo in montagna.</p> <p>Zero termico: 2800 / 2500 m; T 1500: 7 » 12 °C; T 3000: -1 » -4 °C (valori nella libera atmosfera).</p> <p><b>Pressione:</b> in aumento.</p>	
 pomeriggio	<p>Temperature: <i>montagna (max)</i> ▲</p>	<p><b>Segnalazioni:</b> foehn intenso e rafficato nelle valli, venti forti in quota.</p>
	<p>Temperature: <i>valli (max)</i> ▲</p>	

venerdì 11 ottobre 2024		attendibilità: ★★★☆☆
 mattino	<p>Cielo sereno o poco nuvoloso.</p> <p><b>Venti:</b> 3000 m da moderati a deboli da NW, in lenta rotazione da SW; episodi di foehn al mattino nelle valli, poi brezze, generalmente deboli.</p> <p><b>Temperature:</b> in montagna minime in calo e massime in ripresa, nelle valli in calo.</p> <p>Zero termico: 2200 » 2700 m; T 1500: 3 » 9 °C; T 3000: -6 » -2 °C (valori nella libera atmosfera).</p> <p><b>Pressione:</b> ancora in aumento.</p>	
 pomeriggio	<p>Temperature: <i>montagna (min max)</i> ▼ ▲</p>	<p><b>Segnalazioni:</b> nulla da segnalare.</p>
	<p>Temperature: <i>valli (min max)</i> ▼ ▼</p>	

sabato 12 ottobre 2024		attendibilità: ★☆☆☆☆
 mattino	<p>Banchi di nuvole alte e medio-alte in arrivo fino a rendere il cielo molto nuvoloso. Qualche precipitazione dal tardo pomeriggio, debole e in neve oltre 2500-2700 m. Non si esclude nuvolosità bassa e stratiforme fin dal mattino nelle valli, in parziale dissolvimento nel corso delle ore.</p> <p><b>Venti:</b> 3000 m da deboli a moderati da SW; brezze nelle valli.</p> <p><b>Temperature:</b> in ripresa decisa in quota, stabili o in lieve ripresa nelle valli.</p> <p>Zero termico: 2400 » 3200 m (valori nella libera atmosfera).</p> <p><b>Pressione:</b> stabile o in ulteriore lieve aumento.</p>	
 pomeriggio	<p>Temperature: <i>montagna (min max)</i> ▲ ▲</p>	
	<p>Temperature: <i>valli (min max)</i> ⇐ ⇐</p>	

tendenza successiva				attendibilità: ★☆☆☆☆
 dom 13 ott	 lun 14 ott	 mar 15 ott	 mer 16 ott	<p>Qualche nuvola tra domenica e lunedì, non si esclude qualche debole precipitazione. Bel tempo martedì, poi nuovamente più nuvoloso mercoledì. Temperature in graduale aumento fino a lunedì, in seguito in lieve flessione.</p>

<b>10/10/2024</b>	<b>Temperatura Max di ieri (ore 12-18) °C</b>	<b>Temperatura Min di oggi (ore 00-08) °C</b>	<b>Precipitazioni ultime 24 ore (ore 08-08) mm</b>
Aosta - Mont-Fleury 577 m. slm	17.1	11.0	15.6
Ayas - Champoluc 1566 m. slm	11.2	7.4	10.0
Champorcher - Petit-Mont-Blanc 1640 m. slm	9.2	7.3	15.4
Cogne - Gimillan 1785 m. slm	9.3	4.5	11.0
Courmayeur - Dolonne 1200 m. slm	12.1	8.2	35.6
Donnas - Clapey 341 m. slm	17.3	13.4	11.0
Etroubles - Chevière 1339 m. slm	10.5	7.2	27.0
Gressoney-Saint-Jean - Bieltschocke 1370 m. slm	12.3	8.0	11.4
La Thuile - Les Granges 1637 m. slm	9.2	6.0	32.4
Morgex - Capoluogo 938 m. slm	13.5	9.2	34.2
Nus - Saint-Barthélemy - Osservatorio 1675 m. slm	10.5	6.7	12.4
Rhêmes-Notre-Dame - Chaudanne 1794 m. slm	8.1	4.6	15.2
Saint-Christophe - Aeroporto 545 m. slm	17.7	11.7	13.0
Saint-Vincent - Terme 626 m. slm	17.8	11.4	6.2
Valgrisenche - Menthieu 1859 m. slm	8.2	4.8	25.8
Valsavarenche - Pont 1951 m. slm	8.6	4.0	13.6
Valtournenche - Breuil Cervinia 1998 m. slm	7.5	4.7	23.0
Verrès - Capoluogo 375 m. slm	17.8	13.0	1.0
Villeneuve - S.R. Saint-Nicolas 839 m. slm	17.1	10.9	18.2

*(I dati riportati sono pubblicati con procedura automatica, non risultano pertanto validati)*