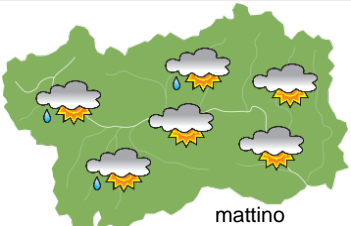
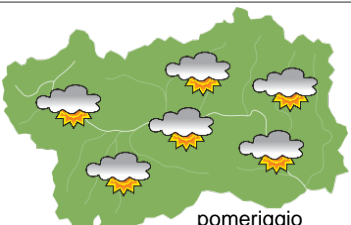
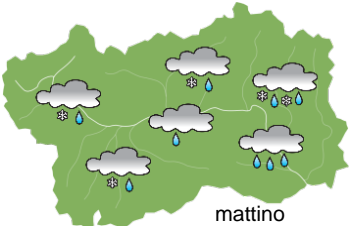
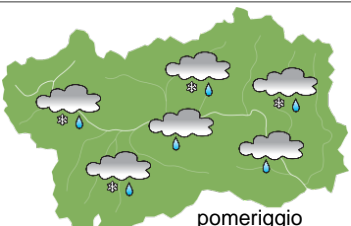
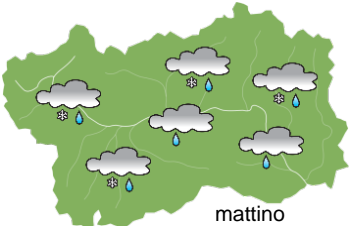
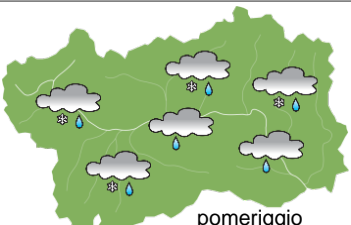




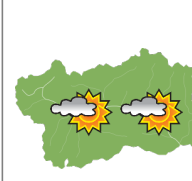
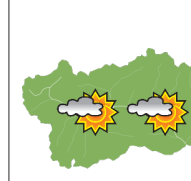
SITUAZIONE SINOTTICA

L'ingresso di una saccatura sul Mediterraneo occidentale determina correnti umide meridionali verso la Valle d'Aosta, con precipitazioni domani e giovedì; venerdì è atteso il transito del minimo depressionario, seguito da una parziale rimonta anticiclonica.

martedì 15 ottobre 2024		attendibilità: ★★☆☆
 mattino	<p>Nuvolosità irregolare con isolati rovesci al mattino nel settore nord-occidentale, nevosi oltre 3200-3300 m, in seguito schiarite, nubi in aumento in serata.</p> <p>Venti: 3000 m moderati occidentali, in attenuazione e rotazione da SW; brezze nelle valli.</p> <p>Temperature: in lieve aumento.</p> <p>Zero termico: 3600 » 3700 m; T 1500: 9 » 13 °C; T 3000: 4 » 6 °C (valori nella libera atmosfera).</p> <p>Pressione: in lieve aumento.</p>	
 pomeriggio	<p>Temperature: <i>montagna (max)</i> ▲</p>	<p>Segnalazioni: nulla da segnalare.</p>
	<p>Temperature: <i>valli (max)</i> ▲</p>	

mercoledì 16 ottobre 2024		attendibilità: ★★☆☆
 mattino	<p>Molto nuvoloso, con precipitazioni più frequenti e localmente intense al mattino nel settore sud-orientale, neve a 2800-3000 m.</p> <p>Venti: 3000 m moderati meridionali; brezze nelle valli.</p> <p>Temperature: in calo tranne le minime nel fondovalle.</p> <p>Zero termico: 3200 » 3300 m; T 1500: 8 » 10 °C; T 3000: 1 » 2 °C (valori nella libera atmosfera).</p> <p>Pressione: in lieve calo.</p>	
 pomeriggio	<p>Temperature: <i>montagna (min max)</i> ▼ ▼</p>	<p>Segnalazioni: rovesci.</p>
	<p>Temperature: <i>valli (min max)</i> ↔ ▼</p>	

giovedì 17 ottobre 2024		attendibilità: ★★☆☆
 mattino	<p>Molto nuvoloso, con deboli precipitazioni sparse, più frequenti nel settore sud-orientale, neve a 2700-2800 m.</p> <p>Venti: 3000 m moderati sud-orientali; brezze nelle valli.</p> <p>Temperature: in lieve calo in montagna.</p> <p>Zero termico: 3100 » 3200 m (valori nella libera atmosfera).</p> <p>Pressione: in lieve calo.</p>	
 pomeriggio	<p>Temperature: <i>montagna (min max)</i> ▼ ▼</p>	
	<p>Temperature: <i>valli (min max)</i> ↔ ↔</p>	

tendenza successiva				attendibilità: ★★☆☆
 ven 18 ott	 sab 19 ott	 dom 20 ott	 lun 21 ott	<p>Venerdì precipitazioni, intense al mattino nel settore sud-orientale, neve a 2500-2600 m, sabato nuvolosità irregolare con qualche rovescio, neve a 2500 m, domenica e lunedì abbastanza soleggiato.</p>

15/10/2024	Temperatura Max di ieri (ore 12-18) °C	Temperatura Min di oggi (ore 00-08) °C	Precipitazioni ultime 24 ore (ore 08-08) mm
Aosta - Mont-Fleury 577 m. slm	15.0	7.4	1.8
Ayas - Champoluc 1566 m. slm	12.9	4.4	0.6
Champorcher - Petit-Mont-Blanc 1640 m. slm	14.0	10.2	1.0
Cogne - Gimillan 1785 m. slm	11.1	7.4	2.6
Courmayeur - Dolonne 1200 m. slm	13.6	8.6	7.6
Donnas - Clapey 341 m. slm	17.7	12.6	0.0
Etroubles - Chevière 1339 m. slm	11.9	7.5	4.2
Gressoney-Saint-Jean - Bieltschocke 1370 m. slm	12.8	5.1	1.2
La Thuile - Les Granges 1637 m. slm	14.7	9.0	4.8
Morgex - Capoluogo 938 m. slm	14.0	8.2	3.2
Nus - Saint-Barthélemy - Osservatorio 1675 m. slm	11.6	9.1	3.6
Rhêmes-Notre-Dame - Chaudanne 1794 m. slm	9.7	5.3	7.2
Saint-Christophe - Aeroporto 545 m. slm	15.9	8.3	1.4
Saint-Vincent - Terme 626 m. slm	17.5	10.0	1.2
Valgrisenche - Menthieu 1859 m. slm	11.9	9.4	12.4
Valsavarenche - Pont 1951 m. slm	10.2	5.7	2.2
Valtournenche - Breuil Cervinia 1998 m. slm	9.8	5.4	2.0
Verrès - Capoluogo 375 m. slm	18.2	10.9	0.2
Villeneuve - S.R. Saint-Nicolas 839 m. slm	13.8	10.3	2.2

(I dati riportati sono pubblicati con procedura automatica, non risultano pertanto validati)