

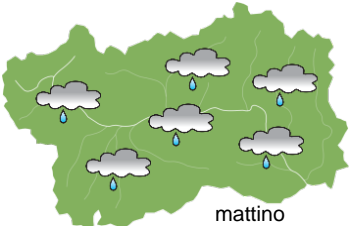
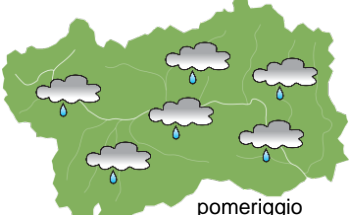
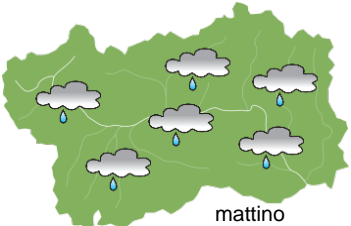
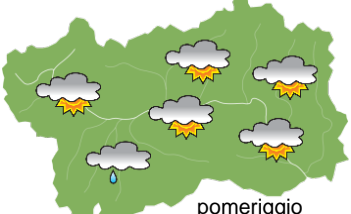






SITUAZIONE SINOTTICA

Correnti umide dai quadranti meridionali interesseranno la nostra regione fino alla prima parte di venerdì, apportando precipitazioni, talvolta anche intense; in seguito un aumento dei valori barici sulle Alpi dovrebbe favorire condizioni più stabili e maggiormente soleggiate.

 <p>mattino</p>	mercoledì 16 ottobre 2024		attendibilità: ★★☆☆
	<p>Molto nuvoloso con precipitazioni più frequenti e localmente intense sul settore sud-orientale, nevose a circa 2800-3000 m. Venti: 3000 m da molto forti a moderati meridionali; SE deboli o moderati nelle valli. Temperature: in calo tranne le minime nel fondovalle. Zero termico: 3200 » 3300 m; T 1500: 9 » 10 °C; T 3000: 1 » 2 °C (valori nella libera atmosfera). Pressione: in lieve calo.</p>		
 <p>pomeriggio</p>	Temperature: <i>montagna (max)</i>	▼	Segnalazioni: rovesci.
	Temperature: <i>valli (max)</i>	▼	

 <p>mattino</p>	giovedì 17 ottobre 2024		attendibilità: ★★☆☆
	<p>Molto nuvoloso con deboli precipitazioni sparse, specie sul settore sud-orientale, nevose a circa 2700-2800 m. Venti: 3000 m moderati sud-orientali; SE deboli o moderati nelle valli. Temperature: in lieve calo in montagna. Zero termico: 3100 » 3200 m; T 1500: 8 » 9 °C; T 3000: 0 » 2 °C (valori nella libera atmosfera). Pressione: in lieve calo.</p>		
 <p>pomeriggio</p>	Temperature: <i>montagna (min max)</i>	▼ ▼	Segnalazioni: rovesci.
	Temperature: <i>valli (min max)</i>	◄ ◄	

 <p>mattino</p>	venerdì 18 ottobre 2024		attendibilità: ★★☆☆
	<p>Molto nuvoloso con precipitazioni localmente forti al primo mattino in successiva attenuazione fino a deboli e in esaurimento dal tardo pomeriggio-sera seguiti da schiarite. Venti: 3000 m da moderati meridionali a deboli sud-orientali; SE deboli o moderati nelle valli. Temperature: in lieve flessione. Zero termico: 3000 / 2800 m (valori nella libera atmosfera). Pressione: in rialzo.</p>		
 <p>pomeriggio</p>	Temperature: <i>montagna (min max)</i>	▼ ▼	
	Temperature: <i>valli (min max)</i>	▼ ▼	

				tendenza successiva attendibilità: ★★☆☆
				
				Sabato nuvolosità irregolare che alternerà qualche possibile residuo e locale rovescio, generalmente debole a schiarite; successivamente abbastanza soleggiato con qualche temporaneo addensamento.
sab 19 ott		dom 20 ott		
lun 21 ott		mar 22 ott		

16/10/2024	Temperatura Max di ieri (ore 12-18) °C	Temperatura Min di oggi (ore 00-08) °C	Precipitazioni ultime 24 ore (ore 08-08) mm
Aosta - Mont-Fleury 577 m. slm	19,0	13,1	0,2
Ayas - Champoluc 1566 m. slm	16,8	8,4	0,4
Champorcher - Petit-Mont-Blanc 1640 m. slm	14,5	7,8	2,6
Cogne - Gimillan 1785 m. slm	15,9	7,1	2,2
Courmayeur - Dolonne 1200 m. slm	16,0	10,9	0,4
Donnas - Clapey 341 m. slm	19,0	14,3	3,6
Etroubles - Chevière 1339 m. slm	15,2	9,8	0,2
Gressoney-Saint-Jean - Bieltschocke 1370 m. slm	15,8	9,9	1,2
La Thuile - Les Granges 1637 m. slm	13,5	8,3	0,0
Morgex - Capoluogo 938 m. slm	18,2	12,2	0,4
Nus - Saint-Barthélemy - Osservatorio 1675 m. slm	14,1	8,4	0,0
Rhêmes-Notre-Dame - Chaudanne 1794 m. slm	14,8	7,2	3,6
Saint-Christophe - Aeroporto 545 m. slm	20,6	14,0	0,2
Saint-Vincent - Terme 626 m. slm	19,1	14,3	0,2
Valgrisenche - Menthiu 1859 m. slm	14,9	6,5	0,4
Valsavarenche - Pont 1951 m. slm	14,3	6,6	2,2
Valtournenche - Breuil Cervinia 1998 m. slm	14,9	6,6	0,2
Verrès - Capoluogo 375 m. slm	20,2	14,5	0,8
Villeneuve - S.R. Saint-Nicolas 839 m. slm	19,3	13,2	0,2

(I dati riportati sono pubblicati con procedura automatica, non risultano pertanto validati)