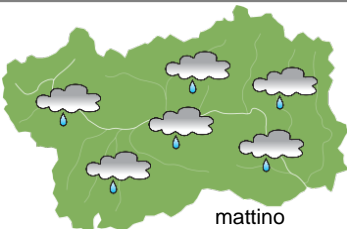


SITUAZIONE SINOTTICA

Una saccatura ad ovest dell'Inghilterra si avvicina alla Valle d'Aosta, isolando sulla Francia nella giornata odierna un minimo con aria fredda, che porterà precipitazioni moderate in particolare nella notte tra oggi e domani. L'allontanamento graduale del minimo porterà ad un miglioramento delle condizioni per i giorni successivi, con la presenza di un'area anticiclonica nella giornata di domenica. All'inizio della prossima settimana le correnti in quota diventano più occidentali determinando condizioni di nuvolosità variabile.

giovedì 17 ottobre 2024

attendibilità: ★★★



Molto nuvoloso con precipitazioni in diffusione e intensificazione fino a localmente moderate specie sulle aree S-E presso il Piemonte, dal pomeriggio via via più sparse e in indebolimento. Dalla tarda serata precipitazioni diffuse e localmente moderate.

Venti: 3000 m moderati dai quadranti meridionali, in rotazione da SE dalla serata; nelle valli da SE deboli, localmente moderati in particolare nelle ore centrali.

Temperature: pressoché stazionarie

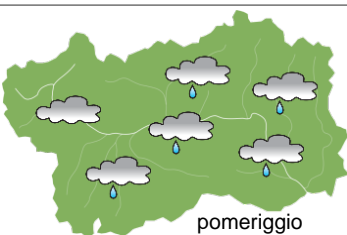
Zero termico: 3200 / 3400 m; T 1500: 9 » 12 °C; T 3000: 1 / 2 °C (valori nella libera atmosfera).

Pressione: in calo.

Temperature: *montagna (max)*

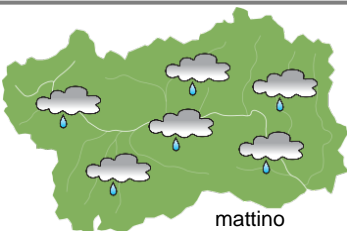
◀▶ **Segnalazioni:** precipitazioni localmente moderate, specie a S ed E.

Temperature: *valli (max)*



venerdì 18 ottobre 2024

attendibilità: ★★★



Nella notte molto nuvoloso con precipitazioni moderate, in particolare a E-S. Dalla mattinata diminuzione della nuvolosità fino a irregolarmente nuvoloso con precipitazioni a carattere via via più sparso, localmente moderate.

Venti: 3000 m moderati o localmente forti da SE, in indebolimento dalle ore centrali; nelle valli orientali da E-SE, brezze altrove, localmente moderati nelle ore centrali.

Temperature: pressoché stazionarie tranne le minime in montagna in calo.

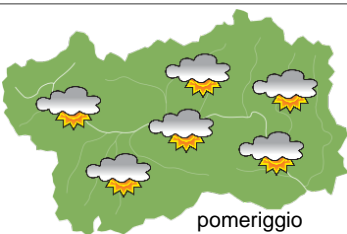
Zero termico: 3100 » 2600 m; T 1500: 8 » 11 °C; T 3000: 1 » -3 °C (valori nella libera atmosfera).

Pressione: in rialzo.

Temperature: *montagna (min max)*

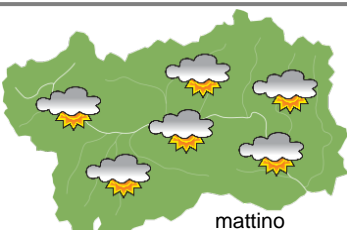
◀▶ ▼ **Segnalazioni:** fino al mattino precipitazioni localmente moderate, specie a S ed E.

Temperature: *valli (min max)*



sabato 19 ottobre 2024

attendibilità: ★★★



Tra irregolarmente nuvoloso e nuvoloso per nubi medio-alte diffuse e addensamenti presso i rilievi. Qualche debole e sporadica precipitazione sui rilievi orientali nel pomeriggio.

Venti: 3000 m al mattino deboli da SE, in rotazione da N-NE dal pomeriggio; nelle valli deboli variabili, in prevalenza da NW.

Temperature: in calo in montagna, specie nei valori minimi; in lieve calo nelle valli.

Zero termico: 2600 » 3000 m (valori nella libera atmosfera).

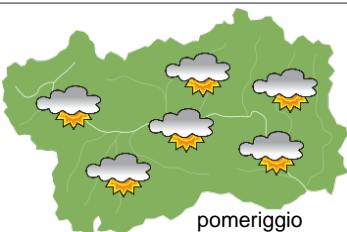
Pressione: pressoché stazionaria.

Temperature: *montagna (min max)*

▼ ▼

Temperature: *valli (min max)*


▼ ▼



tendenza successiva

attendibilità: ★★★

Domenica irregolarmente nuvoloso con nubi medio-basse nelle valli, in particolare a SE. Da lunedì nuvolosità variabile con passaggi di nubi alte, qualche precipitazione mercoledì pomeriggio sui rilievi nord.



17/10/2024	Temperatura Max di ieri (ore 12-18) °C	Temperatura Min di oggi (ore 00-08) °C	Precipitazioni ultime 24 ore (ore 08-08) mm
Aosta - Mont-Fleury 577 m. slm	15,8	12,9	4,4
Ayas - Champoluc 1566 m. slm	10,9	8,6	9,2
Champorcher - Petit-Mont-Blanc 1640 m. slm	9,3	8,4	30,0
Cogne - Gimillan 1785 m. slm	9,0	6,9	16,0
Courmayeur - Dolonne 1200 m. slm	12,8	10,5	3,6
Donnas - Clapey 341 m. slm	15,4	13,9	43,2
Etroubles - Chevière 1339 m. slm	11,2	9,3	3,4
Gressoney-Saint-Jean - Bieltschocke 1370 m. slm	11,7	9,7	17,2
La Thuile - Les Granges 1637 m. slm	11,6	8,4	1,6
Morgex - Capoluogo 938 m. slm	14,6	11,9	2,4
Nus - Saint-Barthélemy - Osservatorio 1675 m. slm	11,0	8,5	6,0
Rhêmes-Notre-Dame - Chaudanne 1794 m. slm	8,7	7,0	6,2
Saint-Christophe - Aeroporto 545 m. slm	16,3	13,5	4,8
Saint-Vincent - Terme 626 m. slm	15,0	13,2	13,4
Valgrisenche - Menthiu 1859 m. slm	8,4	7,3	3,6
Valsavarenche - Pont 1951 m. slm	8,3	6,6	8,0
Valtournenche - Breuil Cervinia 1998 m. slm	8,1	6,8	9,6
Verrès - Capoluogo 375 m. slm	16,0	14,5	20,4
Villeneuve - S.R. Saint-Nicolas 839 m. slm	14,4	12,3	3,8

(I dati riportati sono pubblicati con procedura automatica, non risultano pertanto validati)