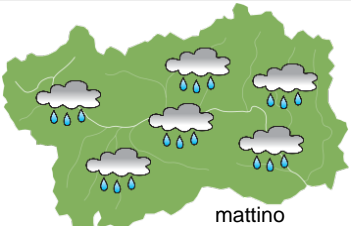
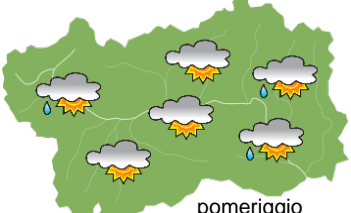
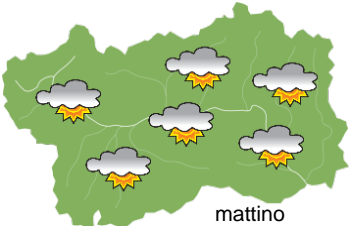
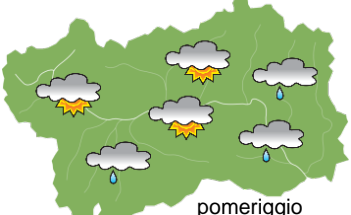
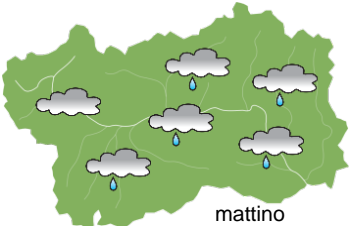
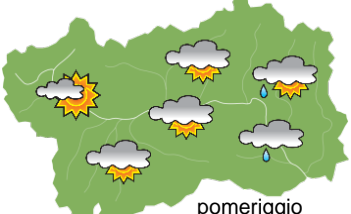






SITUAZIONE SINOTTICA

Una saccatura centrata sul Sud della Francia richiama aria mite e instabile dai quadranti meridionali, determinando generale maltempo sull'Italia. La Valle d'Aosta sembra restarne un po' al margine, con precipitazioni abbondanti questa mattina, poi più deboli perché il minimo allontanandosi e indebolendosi permette un graduale miglioramento per i giorni successivi, lasciando tuttavia che flussi perturbati trasportino precipitazioni sabato pomeriggio/sera e domenica, sempre con una quota dello zero termico intorno ai 3000 m. All'inizio della prossima settimana le correnti in quota diventano più occidentali determinando condizioni di nuvolosità variabile con un possibile debole passaggio perturbato martedì. Attendibilità mediocre.

 <p>mattino</p>		venerdì 18 ottobre 2024		attendibilità: ★★☆☆
		<p>Graduale attenuazione delle piogge e della nuvolosità, fino a cielo irregolarmente nuvoloso con precipitazioni a carattere via via più sparso, localmente moderate e in forma di rovescio, soprattutto sul S-E. Neve sui 2500-2700 m.</p> <p>Venti: 3000 m moderati da SE, in indebolimento; deboli da SE o a regime di brezza nelle valli.</p> <p>Temperature: stabili o in lieve calo.</p> <p>Zero termico: 2700 » 3000 m; T 1500: 6 » 10 °C; T 3000: -2 » 0 °C (valori nella libera atmosfera).</p> <p>Pressione: in rialzo.</p>		
 <p>pomeriggio</p>		<p>Temperature: <i>montagna (max)</i> ◀▶</p>		<p>Segnalazioni: nulla da segnalare.</p>
		<p>Temperature: <i>valli (max)</i> ◀▶</p>		

 <p>mattino</p>		sabato 19 ottobre 2024		attendibilità: ★★☆☆
		<p>Cielo nuvoloso o molto nuvoloso per nubi medio-alte diffuse e addensamenti presso i rilievi. Qualche debole e sporadica precipitazione sui rilievi orientali dal pomeriggio e nella notte, neve intorno a 2600-2700 m.</p> <p>Venti: 3000 m al mattino deboli da E-SE, in rotazione da N-NE fino a moderati dal pomeriggio; brezze nelle valli, poi episodi di foehn in quelle NW dalla sera.</p> <p>Temperature: minime in calo.</p> <p>Zero termico: 2600 » 3000 m; T 1500: 4 » 11 °C; T 3000: -3 » 0 °C (valori nella libera atmosfera).</p> <p>Pressione: pressoché stazionaria.</p>		
 <p>pomeriggio</p>		<p>Temperature: <i>montagna (min max)</i> ▼◀▶</p>		<p>Segnalazioni: nulla da segnalare.</p>
		<p>Temperature: <i>valli (min max)</i> ▼◀▶</p>		

 <p>mattino</p>		domenica 20 ottobre 2024		attendibilità: ★★☆☆
		<p>Cielo molto nuvoloso o coperto. Precipitazioni sui settori S-E fin dal mattino, in forma di rovesci sparsi e generalmente deboli, via via più deboli andando verso NW. Piogge in cessazione al pomeriggio, poi schiarite serali su tutta la regione.</p> <p>Venti: 3000 m moderati da SE, in attenuazione fino a deboli; deboli da SE nelle valli.</p> <p>Temperature: in ripresa.</p> <p>Zero termico: 3100 » 3400 m (valori nella libera atmosfera).</p> <p>Pressione: in ulteriore rialzo.</p>		
 <p>pomeriggio</p>		<p>Temperature: <i>montagna (min max)</i> ▲▲</p>		
		<p>Temperature: <i>valli (min max)</i> ▲▲</p>		

tendenza successiva				attendibilità: ★★☆☆
   				<p>Nuvoloso al mattino di lunedì, schiarite estese al pomeriggio e temperature in rialzo. Nuvolosità variabile e temperature in calo in seguito; qualche precipitazione martedì sera e giovedì.</p>
lun 21 ott	mar 22 ott	mer 23 ott	gio 24 ott	

18/10/2024	Temperatura Max di ieri (ore 12-18) °C	Temperatura Min di oggi (ore 00-08) °C	Precipitazioni ultime 24 ore (ore 08-08) mm
Aosta - Mont-Fleury 577 m. slm	15.2	12.9	22.8
Ayas - Champoluc 1566 m. slm	10.1	7.5	26.4
Champorcher - Petit-Mont-Blanc 1640 m. slm	9.8	6.4	63.4
Cogne - Gimillan 1785 m. slm	9.3	5.6	36.2
Courmayeur - Dolonne 1200 m. slm	11.9	9.0	20.6
Donnas - Clapey 341 m. slm	15.9	14.7	50.6
Etroubles - Chevière 1339 m. slm	10.4	8.8	21.0
Gressoney-Saint-Jean - Bieltschocke 1370 m. slm	11.7	8.9	45.4
La Thuile - Les Granges 1637 m. slm	10.3	5.3	25.8
Morgex - Capoluogo 938 m. slm	13.3	10.5	18.2
Nus - Saint-Barthélemy - Osservatorio 1675 m. slm	11.5	8.0	34.8
Rhêmes-Notre-Dame - Chaudanne 1794 m. slm	8.4	5.6	24.8
Saint-Christophe - Aeroporto 545 m. slm	15.5	13.9	30.4
Saint-Vincent - Terme 626 m. slm	14.7	13.9	36.6
Valgrisenche - Menthiu 1859 m. slm	8.3	5.2	19.2
Valsavarenche - Pont 1951 m. slm	7.9	3.9	28.6
Valtournenche - Breuil Cervinia 1998 m. slm	7.5	4.2	37.4
Verrès - Capoluogo 375 m. slm	15.9	14.7	36.4
Villeneuve - S.R. Saint-Nicolas 839 m. slm	13.8	12.0	20.4

(I dati riportati sono pubblicati con procedura automatica, non risultano pertanto validati)