
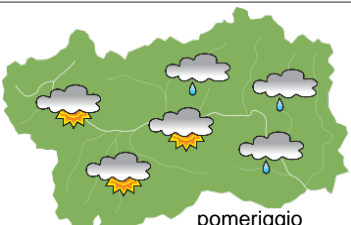
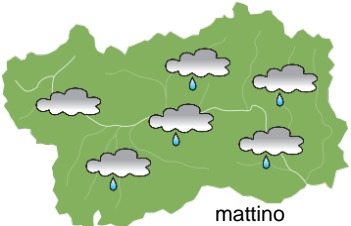
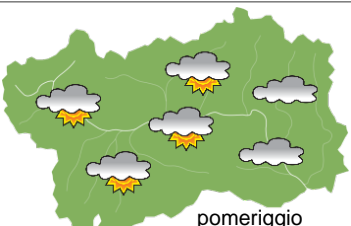
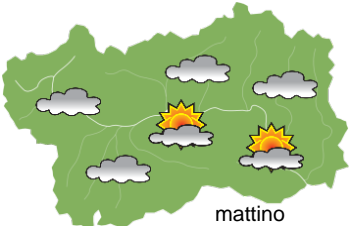
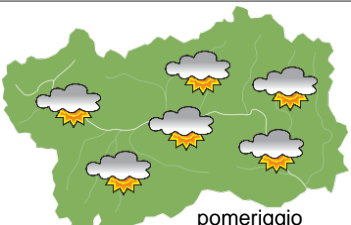





SITUAZIONE SINOTTICA

Perdendo gradualmente la propria influenza sulla Valle d'Aosta, una depressione che genera maltempo sull'Italia si sposta verso Levante, sostituita da aria mite proveniente dal Marocco. Questa struttura anticiclonica favorisce per la nostra regione un parziale miglioramento del tempo e rialzo termico fino a lunedì, ma persistono umidità e possibilità di precipitazioni sporadiche. In seguito si prevedono condizioni di nuvolosità variabile e qualche goccia di pioggia a tratti per onde nel flusso zonale che interessa l'Arco alpino, con passaggi debolmente perturbati martedì e venerdì sera.

		sabato 19 ottobre 2024		attendibilità: ★★☆☆
 <p style="text-align: center;">mattino</p>	<p>Nuvole alte di passaggio e dissolvimento graduale di quelle medio-basse sui pendii. Banchi di nubi medie in arrivo da Est dal pomeriggio, con qualche goccia sui settori orientali e neve a 2600-2700 m; copertura più estesa nella notte con precipitazioni deboli e diffuse sui settori orientali e centrali, neve a 2700-2900 m.</p> <p>Venti: 3000 m deboli da SE, in rotazione da N-NE, e poi moderati da E nella notte; brezze nelle valli, poi episodi di foehn in quelle NW dalla sera.</p> <p>Temperature: stabili. Zero termico: 2600 » 3000 m; T 1500: 5 » 11 °C; T 3000: -4 » 0 °C (valori nella libera atmosfera). Pressione: in lieve rialzo.</p>			
	 <p style="text-align: center;">pomeriggio</p>	<p>Temperature: <i>montagna (max)</i> ◀▶</p>	<p>Segnalazioni: nulla da segnalare.</p>	
<p>Temperature: <i>valli (max)</i> ◀▶</p>				

		domenica 20 ottobre 2024		attendibilità: ★★☆☆
 <p style="text-align: center;">mattino</p>	<p>Cielo molto nuvoloso o coperto fin dal mattino, con rovesci sparsi e generalmente deboli sui settori S-E e centrali, più insistenti verso metà mattina, e precipitazioni via via più deboli e fino ad assenti andando verso N-W. Piogge in cessazione al pomeriggio, con parziali schiarite.</p> <p>Venti: 3000 m moderati da E-SE, in attenuazione fino a deboli da S-SE; venti deboli da SE nelle valli.</p> <p>Temperature: in ripresa tranne le massime nelle valli. Zero termico: 3100 » 3400 m; T 1500: 6 » 9 °C; T 3000: 1 » 3 °C (valori nella libera atmosfera). Pressione: in ulteriore rialzo.</p>			
	 <p style="text-align: center;">pomeriggio</p>	<p>Temperature: <i>montagna (min max)</i> ▲ ▲</p>	<p>Segnalazioni: nulla da segnalare.</p>	
<p>Temperature: <i>valli (min max)</i> ▲ ▼</p>				

		lunedì 21 ottobre 2024		attendibilità: ★★☆☆
 <p style="text-align: center;">mattino</p>	<p>Molto nuvoloso al mattino per nubi estese sui pendii e nubi stratiformi sui fondovalle; nuvoloso per velature alte e sottili in alta quota. Schiarite temporanee nel corso della giornata.</p> <p>Venti: 3000 m deboli da S in rotazione da W; venti deboli da SE nelle valli, più intensi durante le ore più miti.</p> <p>Temperature: in ulteriore rialzo, più lieve nei fondovalle. Zero termico: 3000 » 3800 m (valori nella libera atmosfera). Pressione: stabile.</p>			
	 <p style="text-align: center;">pomeriggio</p>	<p>Temperature: <i>montagna (min max)</i> ▲ ▲</p>		
<p>Temperature: <i>valli (min max)</i> ▲ ▲</p>				

				tendenza successiva	attendibilità: ★★☆☆
 <p style="text-align: center;">mar 22 ott</p>	 <p style="text-align: center;">mer 23 ott</p>	 <p style="text-align: center;">gio 24 ott</p>	 <p style="text-align: center;">ven 25 ott</p>	<p>Nuvolosità variabile e temperature in lieve calo, con qualche debole precipitazione. Peggioramento più marcato da venerdì pomeriggio.</p>	

19/10/2024	Temperatura Max di ieri (ore 12-18) °C	Temperatura Min di oggi (ore 00-08) °C	Precipitazioni ultime 24 ore (ore 08-08) mm
Aosta - Mont-Fleury 577 m. slm	17.7	9.5	19.8
Ayas - Champoluc 1566 m. slm	11.3	2.9	13.4
Champorcher - Petit-Mont-Blanc 1640 m. slm	10.3	5.5	15.2
Cogne - Gimillan 1785 m. slm	9.4	2.4	16.6
Courmayeur - Dolonne 1200 m. slm	13.6	8.1	7.2
Donnas - Clapey 341 m. slm	17.6	11.3	28.4
Etroubles - Chevière 1339 m. slm	11.4	5.7	13.6
Gressoney-Saint-Jean - Bieltschocke 1370 m. slm	12.9	4.7	12.8
La Thuile - Les Granges 1637 m. slm	9.3	4.8	7.2
Morgex - Capoluogo 938 m. slm	15.2	9.7	9.8
Nus - Saint-Barthélemy - Osservatorio 1675 m. slm	11.1	4.6	12.6
Rhêmes-Notre-Dame - Chaudanne 1794 m. slm	8.4	3.0	11.4
Saint-Christophe - Aeroporto 545 m. slm	18.9	10.5	15.2
Saint-Vincent - Terme 626 m. slm	18.0	10.4	13.4
Valgrisenche - Menthieu 1859 m. slm	7.8	4.4	8.8
Valsavarenche - Pont 1951 m. slm	7.2	1.8	14.2
Valtournenche - Breuil Cervinia 1998 m. slm	9.8	1.7	19.2
Verrès - Capoluogo 375 m. slm	18.4	10.2	12.2
Villeneuve - S.R. Saint-Nicolas 839 m. slm	17.5	10.2	17.0

(I dati riportati sono pubblicati con procedura automatica, non risultano pertanto validati)