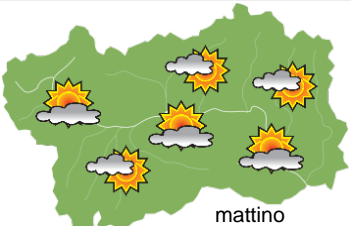

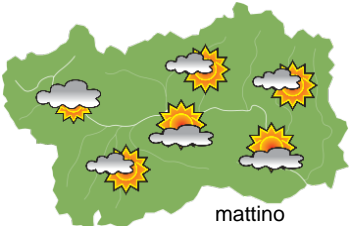
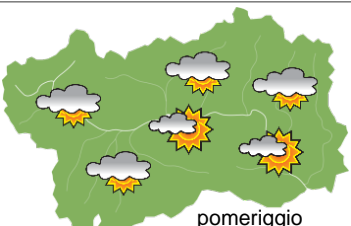
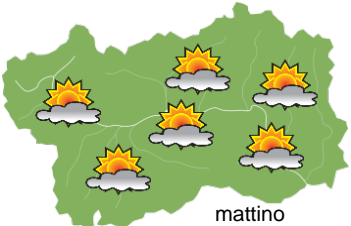
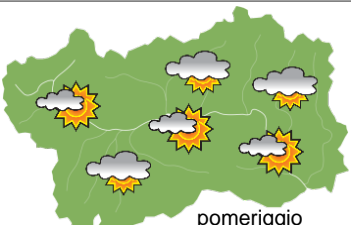






SITUAZIONE SINOTTICA

La circolazione a grande scala sino a giovedì è caratterizzata da una area di alta pressione molto debole sull'arco alpino a cui è associata aria mite. Il tempo sulla nostra regione resta stabile, ma con nuvolosità bassa marcata. Da venerdì una vasta area di bassa pressione si muove dalla Gran Bretagna verso il sud della Francia; le correnti in quota sulla regione alpina divengono meridionali e da sabato è possibile tempo debolmente perturbato sulla nostra regione; tuttavia l'attendibilità previsionale diviene già bassa a partire da giovedì.

lunedì 21 ottobre 2024		attendibilità: ★★☆☆
 <p style="text-align: center;">mattino</p>	<p>Nella valle centrale nuvolosità in parziale dissolvimento con schiarite irregolari. Nelle valli laterali ed in montagna, specie sopra i 2500m circa, cielo poco nuvoloso, con tendenza all'aumento delle nubi nel pomeriggio. Dalla serata nubi basse nuovamente in aumento nelle vallate.</p> <p>Venti: 3000 m deboli da S. Nelle valli al mattino deboli variabili, nel pomeriggio da deboli a localmente moderati da E-SE; sulle testate vallive settentrionali da S moderati.</p> <p>Temperature: in aumento.</p> <p>Zero termico: 3100 » 3800 m; T 1500: 9 » 13 °C; T 3000: 0 » 4 °C (valori nella libera atmosfera).</p> <p>Pressione: stazionaria.</p>	
	 <p style="text-align: center;">pomeriggio</p>	<p>Temperature: <i>montagna (max)</i> ▲</p> <p>Temperature: <i>valli (max)</i> ▲</p>

martedì 22 ottobre 2024		attendibilità: ★★☆☆
 <p style="text-align: center;">mattino</p>	<p>Sino alle 9 circa poco nuvoloso in montagna al di sopra di 2500m circa, ad eccezione del settore NW, nuvoloso e possibile qualche occasionale e molto debole precipitazione; molto nuvoloso sul resto della regione per nubi medio-basse. Poi generale attenuazione della nuvolosità bassa a partire dalle valli laterali con belle schiarite; in montagna cumuli sui pendii tra 2000 e 3000m circa da fine mattina: nel complesso cielo irregolarmente nuvoloso.</p> <p>Venti: 3000 m molto deboli variabili. Nelle valli al mattino molto deboli e variabili, nel pomeriggio deboli da E-SE.</p> <p>Temperature: in calo in alta montagna. Nelle valli massime in lieve aumento.</p> <p>Zero termico: 2900 / 3100 m; T 1500: 8 » 13 °C; T 3000: -1 / 1 °C (valori nella libera atmosfera).</p> <p>Pressione: stazionaria.</p>	
	 <p style="text-align: center;">pomeriggio</p>	<p>Temperature: <i>montagna (min max)</i> ▼ ▼</p> <p>Temperature: <i>valli (min max)</i> ↔ ▲</p>

mercoledì 23 ottobre 2024		attendibilità: ★★☆☆
 <p style="text-align: center;">mattino</p>	<p>Sino al mattino presto cielo da nuvoloso a molto nuvoloso per nubi medio-basse. Poi attenuazione della nuvolosità con schiarite anche ampie.</p> <p>Venti: 3000 m molto deboli da S. Nelle valli al mattino molto deboli e variabili, nel pomeriggio deboli da E-SE.</p> <p>Temperature: generalmente stazionarie, ad eccezione delle minime nelle valli in lieve calo.</p> <p>Zero termico: 2900 / 3100 m (valori nella libera atmosfera).</p> <p>Pressione: stazionaria.</p>	
	 <p style="text-align: center;">pomeriggio</p>	<p>Temperature: <i>montagna (min max)</i> ↔ ↔</p> <p>Temperature: <i>valli (min max)</i> ▼ ↔</p>

tendenza successiva				attendibilità: ★☆☆☆
 <p style="text-align: center;">gio 24 ott</p>	 <p style="text-align: center;">ven 25 ott</p>	 <p style="text-align: center;">sab 26 ott</p>	 <p style="text-align: center;">dom 27 ott</p>	<p>Giovedì molto nuvoloso, possibili deboli precipitazioni sul settore orientale al confine col Piemonte. Venerdì probabilmente asciutto, molto nuvoloso, qualche schiarita nelle ore centrali. Sabato molto nuvoloso con precipitazioni deboli diffuse, in esaurimento in serata. Domenica probabilmente asciutto, nuvoloso con schiarite nelle ore centrali.</p>

21/10/2024	Temperatura Max di ieri (ore 12-18) °C	Temperatura Min di oggi (ore 00-08) °C	Precipitazioni ultime 24 ore (ore 08-08) mm
Aosta - Mont-Fleury 577 m. slm	15,4	9,8	0,0
Ayas - Champoluc 1566 m. slm	11,6	4,8	0,8
Champorcher - Petit-Mont-Blanc 1640 m. slm	10,7	8,8	8,4
Cogne - Gimillan 1785 m. slm	10,6	4,9	1,6
Courmayeur - Dolonne 1200 m. slm	13,1	8,6	0,0
Donnas - Clapey 341 m. slm	16,4	14,1	6,8
Etroubles - Chevière 1339 m. slm	11,2	8,0	0,0
Gressoney-Saint-Jean - Bieltschocke 1370 m. slm	12,9	6,5	4,4
La Thuile - Les Granges 1637 m. slm	10,1	7,7	0,0
Morgex - Capoluogo 938 m. slm	14,2	9,8	0,0
Nus - Saint-Barthélemy - Osservatorio 1675 m. slm	11,3	7,9	1,0
Rhêmes-Notre-Dame - Chaudanne 1794 m. slm	9,8	4,3	0,0
Saint-Christophe - Aeroporto 545 m. slm	16,7	11,0	1,0
Saint-Vincent - Terme 626 m. slm	15,7	11,9	1,4
Valgrisenche - Menthieu 1859 m. slm	9,2	7,1	0,0
Valsavarenche - Pont 1951 m. slm	9,3	4,0	0,6
Valtournenche - Breuil Cervinia 1998 m. slm	9,7	4,1	1,0
Verrès - Capoluogo 375 m. slm	16,1	12,5	2,6
Villeneuve - S.R. Saint-Nicolas 839 m. slm	14,9	11,7	0,0

(I dati riportati sono pubblicati con procedura automatica, non risultano pertanto validati)