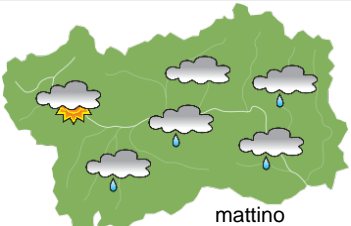
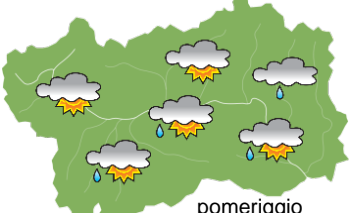
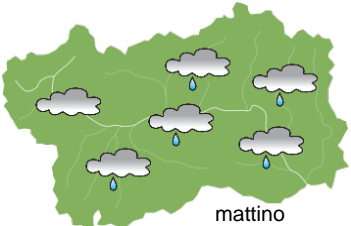
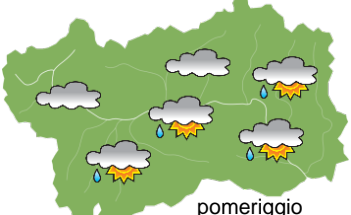
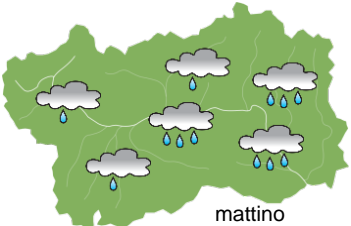
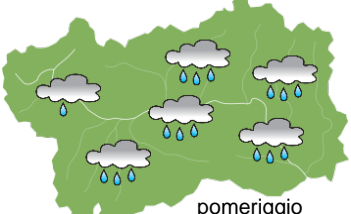






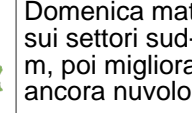
SITUAZIONE SINOTTICA

Su tutta l'area mediterranea centro-occidentale la meteo è definita da basse variazioni di pressione, temperature decisamente miti (soprattutto in quota) e una buona quantità di umidità. Queste caratteristiche si rispecchiano nell'apporto di umidità dai quadranti meridionali in alta quota e dalla Pianura padana a media-bassa quota verso la Valle d'Aosta, e nella persistenza della nuvolosità che si viene ad addensare. Da domani l'avvicinamento di una saccatura atlantica non farà che richiamare venti più intensi della stessa matrice, con precipitazioni che diventeranno intense sui settori meridionali sabato e domenica. Da lunedì dovrebbe subentrare un periodo anticiclonico.

 <p>mattino</p>		giovedì 24 ottobre 2024		attendibilità: ★★★
		<p>Cielo coperto con qualche debole precipitazione, più probabile sul settore sud-orientale, e neve oltre 2500-2700 m. Schiarite durante le ore più miti, anche ampie nella valle centrale. Venti: 3000 m deboli dai quadranti meridionali, in rinforzo; venti deboli da SE nelle valli. Temperature: in lieve calo nelle valli. Zero termico: 2700 / 3000 m; T 1500: 7 » 9 °C; T 3000: -2 / 0 °C (valori nella libera atmosfera). Pressione: in lieve calo.</p>		
 <p>pomeriggio</p>		Temperature: <i>montagna (max)</i> ◀▶		Segnalazioni: nulla da segnalare.
		Temperature: <i>valli (max)</i> ▼		

 <p>mattino</p>		venerdì 25 ottobre 2024		attendibilità: ★★★
		<p>Strati densi e spessi al mattino a coprire il cielo, poi parziali schiarite al pomeriggio. Qualche debole precipitazione sparsa durante la giornata, più probabile sul settore sud-orientale. Limite neve a circa 2500-2600 m. Venti: 3000 m moderati da S-SE; venti da SE generalmente deboli nelle valli. Temperature: stabili o in lieve calo, soprattutto nelle valli. Zero termico: 2800 » 2900 m; T 1500: 5 » 9 °C; T 3000: -2 » -1 °C (valori nella libera atmosfera). Pressione: in lieve calo.</p>		
 <p>pomeriggio</p>		Temperature: <i>montagna (min max)</i> ◀▶ ▼		Segnalazioni: nulla da segnalare.
		Temperature: <i>valli (min max)</i> ▼ ▶		

 <p>mattino</p>		sabato 26 ottobre 2024		attendibilità: ★★★
		<p>Cielo coperto fin dal mattino con precipitazioni diffuse, inizialmente deboli, poi più intense e insistenti sui settori meridionali, orientali e centrali con accumuli moderati, deboli a NW. Intensità maggiori nella notte su domenica. Limite neve a 2500-2700 m, localmente a 2400 m a SE durante la notte. Venti: 3000 m forti da S-SE; deboli sostenuti o moderati da SE nelle valli. Temperature: massime in lieve ripresa. Zero termico: 2900 » 3100 m (valori nella libera atmosfera). Pressione: in lieve calo.</p>		
 <p>pomeriggio</p>		Temperature: <i>montagna (min max)</i> ◀▶ ▲		
		Temperature: <i>valli (min max)</i> ◀▶ ▲		

tendenza successiva				attendibilità: ★★★
				Domenica mattina precipitazioni moderate, soprattutto sui settori sud-orientali, neve in calo anche a circa 2200 m, poi miglioramento pomeridiano. Lunedì e martedì ancora nuvoloso per strati, da mercoledì più sereno.
				
				
dom 27 ott	lun 28 ott	mar 29 ott	mer 30 ott	

24/10/2024	Temperatura Max di ieri (ore 12-18) °C	Temperatura Min di oggi (ore 00-08) °C	Precipitazioni ultime 24 ore (ore 08-08) mm
Aosta - Mont-Fleury 577 m. slm	18.3	13.0	0.0
Ayas - Champoluc 1566 m. slm	13.3	5.7	0.0
Champorcher - Petit-Mont-Blanc 1640 m. slm	10.9	6.4	4.4
Cogne - Gimillan 1785 m. slm	13.0	4.6	0.4
Courmayeur - Dolonne 1200 m. slm	14.8	10.3	0.2
Donnas - Clapey 341 m. slm	19.0	13.8	3.6
Etroubles - Chevière 1339 m. slm	13.4	8.7	2.8
Gressoney-Saint-Jean - Bieltschocke 1370 m. slm	12.7	8.3	1.2
La Thuile - Les Granges 1637 m. slm	11.3	5.6	1.2
Morgex - Capoluogo 938 m. slm	18.1	11.7	0.4
Nus - Saint-Barthélemy - Osservatorio 1675 m. slm	13.3	7.0	0.0
Rhêmes-Notre-Dame - Chaudanne 1794 m. slm	11.2	3.6	0.0
Saint-Christophe - Aeroporto 545 m. slm	19.0	13.4	0.0
Saint-Vincent - Terme 626 m. slm	19.2	13.0	0.0
Valgrisenche - Menthieu 1859 m. slm	11.3	5.0	0.4
Valsavarenche - Pont 1951 m. slm	11.1	3.7	0.8
Valtournenche - Breuil Cervinia 1998 m. slm	9.7	2.8	0.8
Verrès - Capoluogo 375 m. slm	20.1	14.3	1.2
Villeneuve - S.R. Saint-Nicolas 839 m. slm	18.9	11.9	1.0

(I dati riportati sono pubblicati con procedura automatica, non risultano pertanto validati)