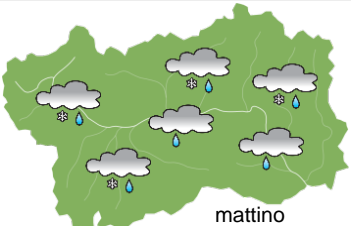
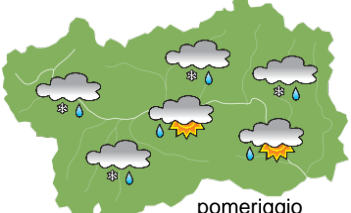
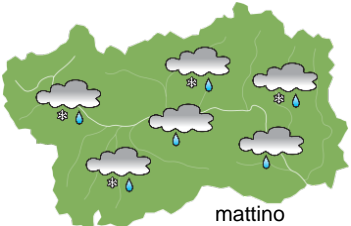
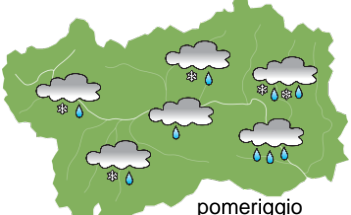
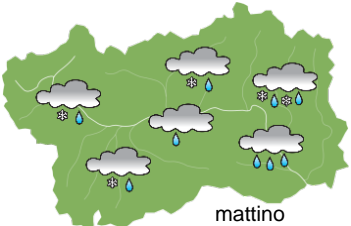
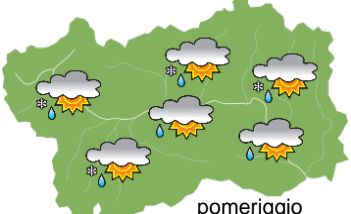






SITUAZIONE SINOTTICA

La discesa di una saccatura verso il Mediterraneo occidentale, in successiva evoluzione in minimo chiuso, determina tempo perturbato in Valle d'Aosta fino a domenica, in seguito si avrà una parziale rimonta anticiclonica.

 <p>mattino</p>		venerdì 25 ottobre 2024		attendibilità: ★★★
		<p>Molto nuvoloso, con temporanee schiarite nelle ore centrali, deboli precipitazioni sparse, più probabili nel settore sud-orientale, nevole oltre 2400-2500 m. Venti: 3000 m deboli sud-orientali; brezze nelle valli. Temperature: in lieve calo nelle valli. Zero termico: 2800 » 3000 m; T 1500: 7 » 9 °C; T 3000: -1 » 0 °C (valori nella libera atmosfera). Pressione: in lieve calo.</p>		
 <p>pomeriggio</p>		Temperature: <i>montagna (max)</i>	◀▶	Segnalazioni: nulla da segnalare.
		Temperature: <i>valli (max)</i>	▼	

 <p>mattino</p>		sabato 26 ottobre 2024		attendibilità: ★★★
		<p>Precipitazioni frequenti, localmente intense dal pomeriggio nel settore sud-orientale, nevole oltre 2400-2500 m, possibili isolati temporali. Venti: 3000 m moderati sud-orientali; brezze nelle valli. Temperature: stazionarie. Zero termico: 2800 » 3000 m; T 1500: 7 » 9 °C; T 3000: -1 » 0 °C (valori nella libera atmosfera). Pressione: stazionaria.</p>		
 <p>pomeriggio</p>		Temperature: <i>montagna (min max)</i>	◀▶◀▶	Segnalazioni: piogge intense.
		Temperature: <i>valli (min max)</i>	◀▶◀▶	

 <p>mattino</p>		domenica 27 ottobre 2024		attendibilità: ★★★
		<p>Precipitazioni diffuse al mattino, intense nel settore sud-orientale, neve a 2400-2500 m, possibili isolati temporali, qualche schiarita dal pomeriggio, più ampia in serata. Venti: 3000 m da moderati a deboli sud-orientali; brezze nelle valli. Temperature: stazionarie. Zero termico: 2800 » 3000 m (valori nella libera atmosfera). Pressione: in aumento.</p>		
 <p>pomeriggio</p>		Temperature: <i>montagna (min max)</i>	◀▶◀▶	
		Temperature: <i>valli (min max)</i>	◀▶◀▶	

tendenza successiva				attendibilità: ★★★
<p>Abbastanza soleggiato fino a giovedì.</p>				
 <p>lun 28 ott</p>	 <p>mar 29 ott</p>	 <p>mer 30 ott</p>	 <p>gio 31 ott</p>	

25/10/2024	Temperatura Max di ieri (ore 12-18) °C	Temperatura Min di oggi (ore 00-08) °C	Precipitazioni ultime 24 ore (ore 08-08) mm
Aosta - Mont-Fleury 577 m. slm	17.0	12.6	0.0
Ayas - Champoluc 1566 m. slm	10.5	6.2	1.2
Champorcher - Petit-Mont-Blanc 1640 m. slm	8.0	6.9	5.2
Cogne - Gimillan 1785 m. slm	10.4	4.2	0.6
Courmayeur - Dolonne 1200 m. slm	13.2	9.8	1.8
Donnas - Clapey 341 m. slm	15.7	13.4	10.2
Etroubles - Chevière 1339 m. slm	10.6	8.4	0.2
Gressoney-Saint-Jean - Bieltschocke 1370 m. slm	11.0	8.1	1.2
La Thuile - Les Granges 1637 m. slm	9.1	6.9	1.4
Morgex - Capoluogo 938 m. slm	15.1	11.5	0.2
Nus - Saint-Barthélemy - Osservatorio 1675 m. slm	11.9	6.5	0.0
Rhêmes-Notre-Dame - Chaudanne 1794 m. slm	8.9	6.0	1.2
Saint-Christophe - Aeroporto 545 m. slm	17.5	13.2	0.2
Saint-Vincent - Terme 626 m. slm	17.0	12.4	2.6
Valgrisenche - Menthieu 1859 m. slm	8.5	5.7	0.0
Valsavarenche - Pont 1951 m. slm	7.1	5.0	0.4
Valtournenche - Breuil Cervinia 1998 m. slm	7.2	4.5	1.4
Verrès - Capoluogo 375 m. slm	16.0	14.0	3.2
Villeneuve - S.R. Saint-Nicolas 839 m. slm	16.1	11.6	0.0

(I dati riportati sono pubblicati con procedura automatica, non risultano pertanto validati)