

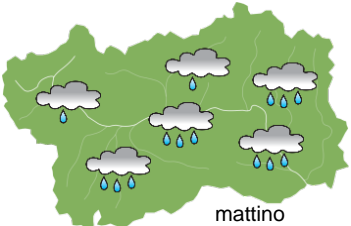
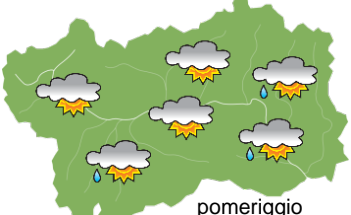





## SITUAZIONE SINOTTICA

La discesa di una saccatura nord-atlantica in isolamento sulla Spagna centrale favorisce un sensibile apporto di umidità da SE sul versante meridionale delle Alpi, foriero di precipitazioni localmente anche molto intense, specie sul vicino Piemonte e sui nostri settori ad esso più prossimi. Dalla seconda parte di domani, un rialzo dei valori barici, per la spinta di un'alta pressione dall'Atlantico, determinerà una pressione piuttosto livellata sull'Europa centrale con condizioni più stabili.

 <p>mattino</p>		<b>sabato 26 ottobre 2024</b>		attendibilità: ★★☆☆	
		<p>Coperto con precipitazioni, localmente intense dal pomeriggio nel settore sud-orientale, specie sui settori prossimi al Piemonte, nevose oltre 2500-2600 m, dove non si esclude qualche isolato fenomeno temporalesco.</p> <p><b>Venti:</b> 3000 m da deboli a moderati sud-orientali; SE deboli o moderati nelle valli.</p> <p><b>Temperature:</b> pressoché stazionarie.</p> <p>Zero termico: 2800 » 3000 m; T 1500: 7 » 9 °C; T 3000: -1 » 0 °C (valori nella libera atmosfera).</p> <p><b>Pressione:</b> stazionaria.</p>			
 <p>pomeriggio</p>		<p>Temperature: <i>montagna (max)</i>    &lt;&gt;</p>	<p style="color: red;"><b>Segnalazioni:</b> piogge intense.</p>		
		<p>Temperature: <i>valli (max)</i>    &lt;&gt;</p>			

 <p>mattino</p>		<b>domenica 27 ottobre 2024</b>		attendibilità: ★★☆☆	
		<p>Inizialmente coperto con precipitazioni diffuse al mattino, intense nel settore sud-orientale, neve a 2600 m circa, con possibili isolati temporali. Attenuazione e cessazione dei fenomeni dalla tarda mattinata e qualche schiarita già possibile dal pomeriggio, più ampia in serata.</p> <p><b>Venti:</b> 3000 m deboli sud-orientali; SE deboli nelle valli.</p> <p><b>Temperature:</b> pressoché stazionarie.</p> <p>Zero termico: 2900 » 3100 m; T 1500: 7 » 10 °C; T 3000: -1 » 1 °C (valori nella libera atmosfera).</p> <p><b>Pressione:</b> in aumento.</p>			
 <p>pomeriggio</p>		<p>Temperature: <i>montagna (min max)</i>    &lt;&gt; &lt;&gt;</p>	<p style="color: red;"><b>Segnalazioni:</b> piogge intense fino al mattino.</p>		
		<p>Temperature: <i>valli (min max)</i>    &lt;&gt; &lt;&gt;</p>			

 <p>mattino</p>		<b>lunedì 28 ottobre 2024</b>		attendibilità: ★★☆☆	
		<p>Abbastanza soleggiato.</p> <p><b>Venti:</b> 3000 m assenti o deboli sud-orientali; deboli variabili nelle valli.</p> <p><b>Temperature:</b> pressoché stazionarie.</p> <p>Zero termico: 3000 » 3200 m (valori nella libera atmosfera).</p> <p><b>Pressione:</b> pressoché stazionaria.</p>			
 <p>pomeriggio</p>		<p>Temperature: <i>montagna (min max)</i>    &lt;&gt; &lt;&gt;</p>			
		<p>Temperature: <i>valli (min max)</i>    &lt;&gt; &lt;&gt;</p>			

 <p>mar 29 ott</p>				 <p>mer 30 ott</p>				 <p>gio 31 ott</p>				 <p>ven 1 nov</p>				<b>tendenza successiva</b>		attendibilità: ★★☆☆
<p>Abbastanza soleggiato fino a giovedì con temperature in lieve aumento, specie in quota.</p>																		

<b>26/10/2024</b>	<b>Temperatura Max di ieri (ore 12-18) °C</b>	<b>Temperatura Min di oggi (ore 00-08) °C</b>	<b>Precipitazioni ultime 24 ore (ore 08-08) mm</b>
Aosta - Mont-Fleury 577 m. slm	15,8	12,2	0,0
Ayas - Champoluc 1566 m. slm	10,9	4,7	0,4
Champorcher - Petit-Mont-Blanc 1640 m. slm	8,3	6,2	6,0
Cogne - Gimillan 1785 m. slm	10,1	3,8	0,6
Courmayeur - Dolonne 1200 m. slm	12,1	9,8	0,2
Donnas - Clapey 341 m. slm	15,4	12,5	1,2
Etroubles - Chevière 1339 m. slm	9,9	8,1	0,2
Gressoney-Saint-Jean - Bieltschocke 1370 m. slm	10,8	5,3	1,8
La Thuile - Les Granges 1637 m. slm	9,0	6,6	0,4
Morgex - Capoluogo 938 m. slm	14,0	10,9	0,0
Nus - Saint-Barthélemy - Osservatorio 1675 m. slm	11,2	5,7	0,2
Rhêmes-Notre-Dame - Chaudanne 1794 m. slm	7,3	5,4	1,8
Saint-Christophe - Aeroporto 545 m. slm	16,6	13,0	0,0
Saint-Vincent - Terme 626 m. slm	16,5	11,4	0,4
Valgrisenche - Menthiu 1859 m. slm	7,1	5,3	0,2
Valsavarenche - Pont 1951 m. slm	6,6	4,3	1,4
Valtournenche - Breuil Cervinia 1998 m. slm	7,7	-18,1	1,0
Verrès - Capoluogo 375 m. slm	16,0	12,5	0,6
Villeneuve - S.R. Saint-Nicolas 839 m. slm	14,5	11,2	0,2

*(I dati riportati sono pubblicati con procedura automatica, non risultano pertanto validati)*