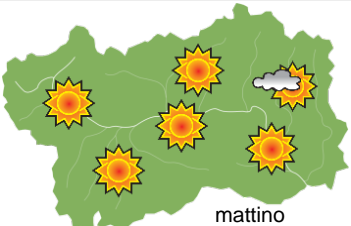
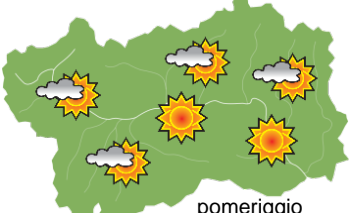

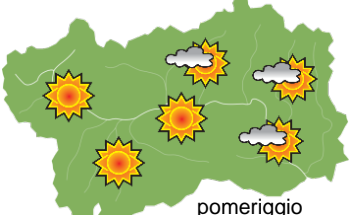

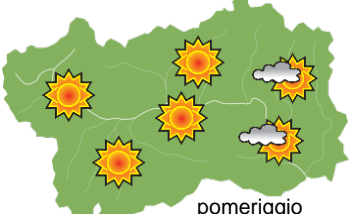





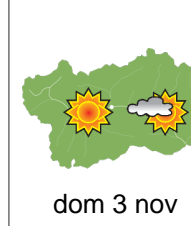
## SITUAZIONE SINOTTICA

La circolazione a grande scala è caratterizzata sino almeno a venerdì dalla presenza di una vasta area di alta pressione in estensione dal Mediterraneo meridionale sin verso la Gran Bretagna; sul suo fianco occidentale, ovvero sulla Spagna, è presente un'area di bassa pressione che potrebbe spostarsi verso il Tirreno nel fine settimana. Il tempo sulla Valle d'Aosta resterà pertanto stabile, asciutto e con temperature in alta montagna molto miti per il periodo, specie tra giovedì e venerdì. Da sabato il tempo sulla nostra regione potrebbe continuare a rimanere stabile, con temperature in alta montagna in calo verso valori in linea con le medie climatiche del periodo.

 <p>mattino</p>	<b>lunedì 28 ottobre 2024</b>		attendibilità: ★★☆☆
	<p>Sino a fine mattina sereno, con cumuli in formazione in montagna. Nel pomeriggio ancora sereno o poco nuvoloso nelle valli, in montagna cumuli di modesto sviluppo con cielo da poco ad irregolarmente nuvoloso.</p> <p><b>Venti:</b> 3000 m molto deboli, al mattino da SE, nel pomeriggio da NE. Nelle valli assenti al mattino, nel pomeriggio molto deboli generalmente da E-SE.</p> <p><b>Temperature:</b> massime in aumento, sensibile nelle valli.</p> <p>Zero termico: 3100 » 3400 m; T 1500: 8 » 12 °C; T 3000: 0 » 2 °C (valori nella libera atmosfera).</p> <p><b>Pressione:</b> in lieve calo.</p>		
 <p>pomeriggio</p>	Temperature: <i>montagna (max)</i>	▲	<b>Segnalazioni:</b> nulla da segnalare.
	Temperature: <i>valli (max)</i>	▲	

 <p>mattino</p>	<b>martedì 29 ottobre 2024</b>		attendibilità: ★★☆☆
	<p>Sino a mezzogiorno circa cielo sereno, con cumuli in formazione in montagna. Nel pomeriggio ancora sereno nelle valli, in montagna cumuli di modesto sviluppo con cielo al più poco nuvoloso.</p> <p><b>Venti:</b> 3000 m al mattino assenti, nel pomeriggio molto deboli da NW. Nelle valli al mattino assenti, nel pomeriggio molto deboli da E-SE; sulle testate vallive regionali molto deboli da NW.</p> <p><b>Temperature:</b> nelle valli minime in ulteriore lieve calo, specie nella valle centrale, massime stazionarie. In montagna in lieve aumento.</p> <p>Zero termico: 3100 » 3400 m; T 1500: 7 » 14 °C; T 3000: 0 » 3 °C (valori nella libera atmosfera).</p> <p><b>Pressione:</b> in lieve calo.</p>		
 <p>pomeriggio</p>	Temperature: <i>montagna (min max)</i>	▲ ▲	<b>Segnalazioni:</b> nulla da segnalare.
	Temperature: <i>valli (min max)</i>	▼ ◀	

 <p>mattino</p>	<b>mercoledì 30 ottobre 2024</b>		attendibilità: ★★☆☆
	<p>Cielo sereno per gran parte della giornata. Solamente qualche isolato cumulo di modesto sviluppo nel pomeriggio sulla dorsale di confine orientale e sudorientale.</p> <p><b>Venti:</b> 3000 m al mattino molto deboli da NW, nel pomeriggio assenti. Nelle valli al mattino assenti, nel pomeriggio molto deboli da E-SE; sulle testate vallive regionali molto deboli da NW.</p> <p><b>Temperature:</b> in alta montagna, al di sopra di 3000m, in ulteriore lieve aumento, In media montagna stazionarie. Nelle valli minime in lieve calo, massime stazionarie.</p> <p>Zero termico: 3300 » 3800 m (valori nella libera atmosfera).</p> <p><b>Pressione:</b> in lieve calo.</p>		
 <p>pomeriggio</p>	Temperature: <i>montagna (min max)</i>	▲ ▲	<b>Segnalazioni:</b> nulla da segnalare.
	Temperature: <i>valli (min max)</i>	▼ ◀	

 <p>gio 31 ott</p>	 <p>ven 1 nov</p>	 <p>sab 2 nov</p>	 <p>dom 3 nov</p>	<p style="text-align: right;"><b>tendenza successiva</b>    attendibilità: ★★☆☆</p> <p>Giovedì e venerdì cielo sereno, temperature in ulteriore aumento in alta montagna con zero termico in risalita sin verso 4200m. Sabato e domenica probabilmente ancora tempo stabile e soleggiato, con temperature in alta montagna in calo.</p>
--	--	--	--	---

<b>28/10/2024</b>	<b>Temperatura Max di ieri (ore 12-18) °C</b>	<b>Temperatura Min di oggi (ore 00-08) °C</b>	<b>Precipitazioni ultime 24 ore (ore 08-08) mm</b>
Aosta - Mont-Fleury 577 m. slm	16,2	7,4	0,0
Ayas - Champoluc 1566 m. slm	11,0	2,9	0,0
Champorcher - Petit-Mont-Blanc 1640 m. slm	10,0	6,4	0,6
Cogne - Gimillan 1785 m. slm	8,8	3,8	0,0
Courmayeur - Dolonne 1200 m. slm	12,9	6,1	0,0
Donnas - Clapey 341 m. slm	17,7	13,0	0,0
Etroubles - Chevière 1339 m. slm	10,8	5,4	0,0
Gressoney-Saint-Jean - Bieltschocke 1370 m. slm	12,0	3,6	0,2
La Thuile - Les Granges 1637 m. slm	9,6	4,6	0,0
Morgex - Capoluogo 938 m. slm	15,1	6,4	0,0
Nus - Saint-Barthélemy - Osservatorio 1675 m. slm	9,1	6,3	0,6
Rhêmes-Notre-Dame - Chaudanne 1794 m. slm	8,8	2,2	0,6
Saint-Christophe - Aeroporto 545 m. slm	17,0	8,3	0,0
Saint-Vincent - Terme 626 m. slm	16,6	9,7	0,0
Valgrisenche - Menthieu 1859 m. slm	7,9	4,7	0,0
Valsavarenche - Pont 1951 m. slm	8,0	2,6	0,2
Valtournenche - Breuil Cervinia 1998 m. slm	8,5	2,2	0,2
Verrès - Capoluogo 375 m. slm	17,2	11,2	0,2
Villeneuve - S.R. Saint-Nicolas 839 m. slm	16,9	9,7	0,2

*(I dati riportati sono pubblicati con procedura automatica, non risultano pertanto validati)*