
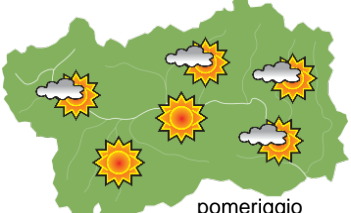

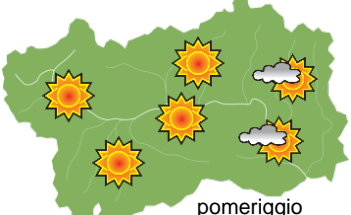




## SITUAZIONE SINOTTICA

Un campo anticiclonico sull'Europa centrale determina tempo soleggiato in Valle d'Aosta probabilmente fino all'inizio della prossima settimana.

 <p>mattino</p>	<b>martedì 29 ottobre 2024</b>		attendibilità: ★★★
	<p>Soleggiato, con qualche nuvola dal pomeriggio sui confini e presso il Piemonte.  <b>Venti:</b> 3000 m deboli occidentali; brezze nelle valli.  <b>Temperature:</b> stazionarie.            Zero termico: 3200 » 3400 m; T 1500: 6 » 13 °C; T 3000: 1 » 3 °C (valori nella libera atmosfera).  <b>Pressione:</b> in lieve calo.</p>		
 <p>pomeriggio</p>	Temperature: <i>montagna (max)</i>	◄	<b>Segnalazioni:</b> nulla da segnalare.
	Temperature: <i>valli (max)</i>	◄	

 <p>mattino</p>	<b>mercoledì 30 ottobre 2024</b>		attendibilità: ★★★
	<p>Soleggiato, qualche nuvola nel pomeriggio presso il Piemonte.  <b>Venti:</b> 3000 m deboli nord-occidentali; brezze nelle valli.  <b>Temperature:</b> in lieve aumento in montagna, minime in lieve calo nelle valli.            Zero termico: 3300 » 3500 m; T 1500: 5 » 13 °C; T 3000: 2 » 5 °C (valori nella libera atmosfera).  <b>Pressione:</b> stazionaria.</p>		
 <p>pomeriggio</p>	Temperature: <i>montagna (min max)</i>	▲ ▲	<b>Segnalazioni:</b> nulla da segnalare.
	Temperature: <i>valli (min max)</i>	▼ ◄	

 <p>mattino</p>	<b>giovedì 31 ottobre 2024</b>		attendibilità: ★★★
	<p>Soleggiato.  <b>Venti:</b> 3000 m deboli nord-orientali; brezze nelle valli.  <b>Temperature:</b> in lieve aumento in montagna.            Zero termico: 3400 » 3800 m (valori nella libera atmosfera).  <b>Pressione:</b> in lieve calo.</p>		
 <p>pomeriggio</p>	Temperature: <i>montagna (min max)</i>	▲ ▲	
	Temperature: <i>valli (min max)</i>	◄ ◄	

<b>tendenza successiva</b>				attendibilità: ★★★
Soleggiato fino a lunedì.				
 <p>ven 1 nov</p>	 <p>sab 2 nov</p>	 <p>dom 3 nov</p>	 <p>lun 4 nov</p>	

<b>29/10/2024</b>	<b>Temperatura Max di ieri (ore 12-18) °C</b>	<b>Temperatura Min di oggi (ore 00-08) °C</b>	<b>Precipitazioni ultime 24 ore (ore 08-08) mm</b>
Aosta - Mont-Fleury 577 m. slm	18.4	5.5	0.0
Ayas - Champoluc 1566 m. slm	13.8	2.3	0.2
Champorcher - Petit-Mont-Blanc 1640 m. slm	12.7	7.4	0.0
Cogne - Gimillan 1785 m. slm	14.8	4.9	0.0
Courmayeur - Dolonne 1200 m. slm	15.8	6.2	0.2
Donnas - Clapey 341 m. slm	17.0	12.3	0.0
Etroubles - Chevière 1339 m. slm	13.4	6.0	0.2
Gressoney-Saint-Jean - Bieltschocke 1370 m. slm	14.0	3.1	0.2
La Thuile - Les Granges 1637 m. slm	12.8	5.4	0.0
Morgex - Capoluogo 938 m. slm	17.4	5.4	0.0
Nus - Saint-Barthélemy - Osservatorio 1675 m. slm	12.4	7.6	0.0
Rhêmes-Notre-Dame - Chaudanne 1794 m. slm	12.5	2.4	0.0
Saint-Christophe - Aeroporto 545 m. slm	20.1	6.3	0.0
Saint-Vincent - Terme 626 m. slm	19.6	8.5	0.0
Valgrisenche - Menthieu 1859 m. slm	12.1	6.3	0.0
Valsavarenche - Pont 1951 m. slm	11.7	3.4	0.0
Valtournenche - Breuil Cervinia 1998 m. slm	12.3	-	0.0
Verrès - Capoluogo 375 m. slm	20.3	10.3	0.0
Villeneuve - S.R. Saint-Nicolas 839 m. slm	18.3	9.5	0.0

*(I dati riportati sono pubblicati con procedura automatica, non risultano pertanto validati)*