




SITUAZIONE SINOTTICA

Un campo anticiclonico di origine nord-atlantica sull'Europa centrale favorisce tempo stabile e soleggiato per diversi giorni sulla nostra regione con temperature che tenderanno ad aumentare in quota, raggiungendo valori piuttosto alti per il periodo.

		mercoledì 30 ottobre 2024		attendibilità: ★★☆☆
 <p style="text-align: center;">mattino</p>	Sereno o poco nuvoloso per qualche debole e locale addensamento al pomeriggio presso i confini col Piemonte. Venti: 3000 m deboli variabili o assenti; deboli da NW nelle valli. Temperature: in lieve aumento in montagna. Zero termico: 3200 » 3500 m; T 1500: 7 » 13 °C; T 3000: 2 » 5 °C (valori nella libera atmosfera). Pressione: senza variazioni di rilievo.			
	Temperature: <i>montagna (max)</i>	▲	Segnalazioni: nulla da segnalare.	
Temperature: <i>valli (max)</i>	◄			

		giovedì 31 ottobre 2024		attendibilità: ★★☆☆
 <p style="text-align: center;">mattino</p>	Sereno o poco nuvoloso. Venti: 3000 m deboli variabili o assenti; deboli da NW nelle valli. Temperature: in lieve aumento in montagna. Zero termico: 3400 » 3800 m; T 1500: 8 » 13 °C; T 3000: 3 » 7 °C (valori nella libera atmosfera). Pressione: senza variazioni di rilievo.			
	Temperature: <i>montagna (min max)</i>	▲ ▲	Segnalazioni: nulla da segnalare.	
Temperature: <i>valli (min max)</i>	◄ ◄			

		venerdì 1 novembre 2024		attendibilità: ★★☆☆
 <p style="text-align: center;">mattino</p>	Sereno o poco nuvoloso. Venti: 3000 m deboli variabili o assenti; deboli da NW nelle valli. Temperature: in lieve aumento in montagna. Zero termico: 3500 » 4000 m (valori nella libera atmosfera). Pressione: senza variazioni di rilievo.			
	Temperature: <i>montagna (min max)</i>	▲ ▲		
Temperature: <i>valli (min max)</i>	◄ ◄			

				tendenza successiva	attendibilità: ★★☆☆
 <p style="text-align: center;">sab 2 nov</p>	 <p style="text-align: center;">dom 3 nov</p>	 <p style="text-align: center;">lun 4 nov</p>	 <p style="text-align: center;">mar 5 nov</p>	Sereno o poco nuvoloso.	

30/10/2024	Temperatura Max di ieri (ore 12-18) °C	Temperatura Min di oggi (ore 00-08) °C	Precipitazioni ultime 24 ore (ore 08-08) mm
Aosta - Mont-Fleury 577 m. slm	18.6	4.5	0.0
Ayas - Champoluc 1566 m. slm	15.1	1.8	0.0
Champorcher - Petit-Mont-Blanc 1640 m. slm	15.0	7.6	0.0
Cogne - Gimillan 1785 m. slm	16.0	4.5	0.0
Courmayeur - Dolonne 1200 m. slm	16.5	5.6	0.2
Donnas - Clapey 341 m. slm	16.5	11.5	0.0
Etroubles - Chevière 1339 m. slm	15.1	6.0	0.0
Gressoney-Saint-Jean - Bieltschocke 1370 m. slm	14.9	2.9	0.2
La Thuile - Les Granges 1637 m. slm	13.9	5.2	0.0
Morgex - Capoluogo 938 m. slm	16.5	4.4	0.0
Nus - Saint-Barthélemy - Osservatorio 1675 m. slm	14.1	7.0	0.0
Rhêmes-Notre-Dame - Chaudanne 1794 m. slm	14.1	1.6	0.0
Saint-Christophe - Aeroporto 545 m. slm	19.9	5.3	0.0
Saint-Vincent - Terme 626 m. slm	19.4	8.1	0.2
Valgrisenche - Menthieu 1859 m. slm	13.4	6.3	0.0
Valsavarenche - Pont 1951 m. slm	13.7	2.6	0.0
Valtournenche - Breuil Cervinia 1998 m. slm	13.1	2.1	0.0
Verrès - Capoluogo 375 m. slm	20.4	9.8	0.0
Villeneuve - S.R. Saint-Nicolas 839 m. slm	18.6	8.8	0.0

(I dati riportati sono pubblicati con procedura automatica, non risultano pertanto validati)