
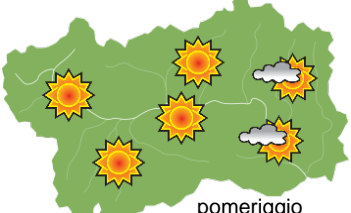



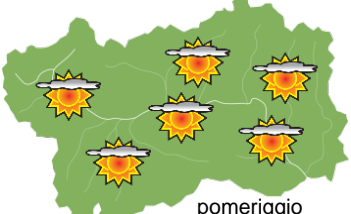


SITUAZIONE SINOTTICA

Un campo anticiclonico sull'Europa centrale determina tempo soleggiato in Valle d'Aosta probabilmente per buona parte della prossima settimana.

 <p>mattino</p>	giovedì 31 ottobre 2024		attendibilità: ★★☆☆
	<p>Soleggiato, con qualche nuvola nel pomeriggio presso il Piemonte. Venti: 3000 m deboli nord-orientali, in rotazione da E; brezze nelle valli. Temperature: in lieve aumento in montagna. Zero termico: 3400 » 3800 m; T 1500: 6 » 14 °C; T 3000: 3 » 6 °C (valori nella libera atmosfera). Pressione: in lieve calo.</p>		
 <p>pomeriggio</p>	Temperature: <i>montagna (max)</i>	▲	Segnalazioni: nulla da segnalare.
	Temperature: <i>valli (max)</i>	◄	

 <p>mattino</p>	venerdì 1 novembre 2024		attendibilità: ★★☆☆
	<p>Soleggiato, con qualche velatura nelle ore centrali. Venti: 3000 m deboli sud-orientali; brezze nelle valli. Temperature: in lieve aumento tranne le minime nelle valli. Zero termico: 3500 » 4000 m; T 1500: 6 » 15 °C; T 3000: 4 » 7 °C (valori nella libera atmosfera). Pressione: stazionaria.</p>		
 <p>pomeriggio</p>	Temperature: <i>montagna (min max)</i>	▲ ▲	Segnalazioni: nulla da segnalare.
	Temperature: <i>valli (min max)</i>	◄ ▲	

 <p>mattino</p>	sabato 2 novembre 2024		attendibilità: ★★☆☆
	<p>Soleggiato, con qualche nuvola alta in serata. Venti: 3000 m deboli sud-orientali; brezze nelle valli. Temperature: in lieve aumento. Zero termico: 3800 » 4200 m (valori nella libera atmosfera). Pressione: in lieve aumento.</p>		
 <p>pomeriggio</p>	Temperature: <i>montagna (min max)</i>	▲ ▲	
	Temperature: <i>valli (min max)</i>	▲ ▲	

 <p>dom 3 nov</p>				 <p>lun 4 nov</p>				 <p>mar 5 nov</p>				 <p>mer 6 nov</p>				tendenza successiva		attendibilità: ★★☆☆
Soleggiato fino a mercoledì.																		

31/10/2024	Temperatura Max di ieri (ore 12-18) °C	Temperatura Min di oggi (ore 00-08) °C	Precipitazioni ultime 24 ore (ore 08-08) mm
Aosta - Mont-Fleury 577 m. slm	18.6	3.1	0.0
Ayas - Champoluc 1566 m. slm	15.4	1.1	0.0
Champorcher - Petit-Mont-Blanc 1640 m. slm	15.3	6.4	0.0
Cogne - Gimillan 1785 m. slm	15.6	3.9	0.0
Courmayeur - Dolonne 1200 m. slm	15.9	4.9	0.0
Donnas - Clapey 341 m. slm	17.8	10.6	0.0
Etroubles - Chevière 1339 m. slm	14.8	5.0	0.0
Gressoney-Saint-Jean - Bieltschocke 1370 m. slm	15.4	1.9	0.0
La Thuile - Les Granges 1637 m. slm	13.7	4.6	0.0
Morgex - Capoluogo 938 m. slm	15.3	4.0	0.0
Nus - Saint-Barthélemy - Osservatorio 1675 m. slm	14.3	6.5	0.0
Rhêmes-Notre-Dame - Chaudanne 1794 m. slm	14.2	0.7	0.0
Saint-Christophe - Aeroporto 545 m. slm	20.1	5.1	0.0
Saint-Vincent - Terme 626 m. slm	20.0	7.0	0.0
Valgrisenche - Menthieu 1859 m. slm	13.8	5.6	0.0
Valsavarenche - Pont 1951 m. slm	12.7	2.3	0.0
Valtournenche - Breuil Cervinia 1998 m. slm	13.0	1.7	0.0
Verrès - Capoluogo 375 m. slm	20.7	8.9	0.0
Villeneuve - S.R. Saint-Nicolas 839 m. slm	19.3	8.6	0.0

(I dati riportati sono pubblicati con procedura automatica, non risultano pertanto validati)