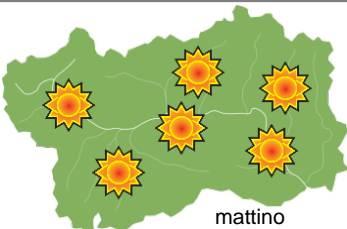


SITUAZIONE SINOTTICA

Il campo di alta pressione, presente su tutta Europa ormai da una settimana si indebolisce nella giornata odierna. Domani transita sulle Alpi una debole depressione con associata aria più fresca ed umida, ma senza fenomeni associati. Da mercoledì sino a fine settimana l'aria fresca in quota permarrà su buona parte dell'Europa meridionale ma senza determinare fenomeni meteorologici di particolare rilievo, se non un po' più di nubi ed un progressivo calo delle temperature in montagna.

lunedì 4 novembre 2024

attendibilità: ★★★



Cielo sereno per l'intera giornata. Qualche cumulo di modesto sviluppo a ridosso delle montagne di confine sudorientali col Piemonte.

Venti: 3000m deboli da SE. Nelle valli al mattino assenti; nel pomeriggio a regime di debole brezza, prevalentemente da E-SE; sulle testate vallive regionali da S a tratti moderati.

Temperature: nelle valli ed in media montagna stazionarie od in lieve calo. In alta montagna in calo, specie dal pomeriggio.

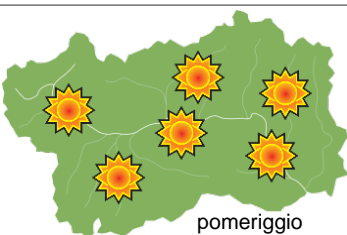
Zero termico: 3800 » 4000 m; T 1500: 7 » 14 °C; T 3000: 3 » 6 °C (valori nella libera atmosfera).

Pressione: in lieve aumento.

Temperature: *montagna (max)*

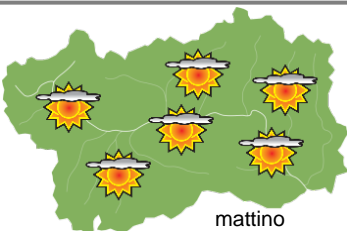
▼ Segnalazioni: nulla da segnalare.

Temperature: *valli (max)*



martedì 5 novembre 2024

attendibilità: ★★★



Al mattino cielo poco nuvoloso per estesi passaggi di nubi alte e sottili, a tratti più spesse e con minor soleggiamento sulle montagne di confine regionale. Nel pomeriggio attenuazione della nuvolosità alta, con cielo generalmente sereno.

Venti: 3000m assenti o molto deboli da SW, in rotazione da NW dalla serata. Nelle valli al mattino assenti; nel pomeriggio a regime di debole brezza, prevalentemente da E-SE.

Temperature: nelle valli minime stazionarie o localmente in lieve aumento, massime in lieve calo. In montagna in calo, sensibile oltre i 3000m.

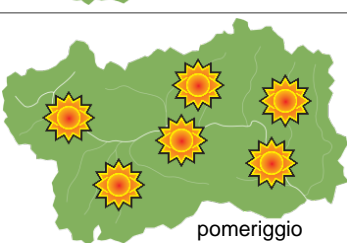
Zero termico: 3400 » 2800 m; T 1500: 5 » 10 °C; T 3000: 2 » -2 °C (valori nella libera atmosfera).

Pressione: in lieve aumento.

Temperature: *montagna (min max)*

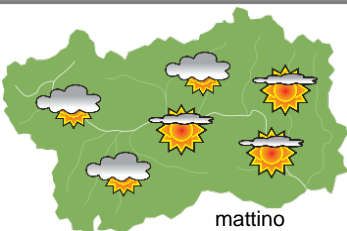
▼ ▼ Segnalazioni: nulla da segnalare.

Temperature: *valli (min max)*



mercoledì 6 novembre 2024

attendibilità: ★★★



Al mattino nuvolosità medio-alta estesa sulle montagne di confine regionale N, W e S con cielo da parzialmente nuvoloso a localmente nuvoloso; sul resto della regione nubi alte e più sottili con miglior soleggiamento e cielo da poco a parzialmente nuvoloso. Nel pomeriggio attenuazione generale della nuvolosità con cielo poco nuvoloso, ad eccezione delle montagne di confine W-SW, con cielo ancora nuvoloso per nubi medio-alte.

Venti: 3000m al mattino molto deboli da NW, in rotazione da SE nel pomeriggio. Nelle valli al mattino assenti; nel pomeriggio a regime di brezza, prevalentemente da E-SE.

Temperature: nelle valli ed in media montagna stazionarie. In alta montagna in calo.

Zero termico: 2800 » 3000 m (valori nella libera atmosfera).

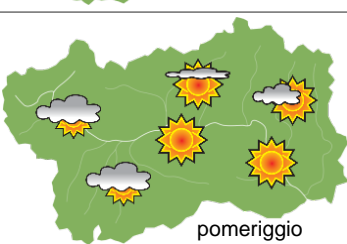
Pressione: in aumento.

Temperature: *montagna (min max)*

▼ ▼

Temperature: *valli (min max)*

◄ ◄



tendenza successiva

attendibilità: ★★★

Giovedì sereno per gran parte della giornata. Venerdì sereno o poco nuvoloso per passaggi di nubi alte e sottili. Sabato e domenica poco nuvoloso per estesi passaggi di nubi alte e sottili, a tratti più spesse in montagna con minor soleggiamento.




gio 7 nov



ven 8 nov



sab 9 nov



dom 10 nov

04/11/2024	Temperatura Max di ieri (ore 12-18) °C	Temperatura Min di oggi (ore 00-08) °C	Precipitazioni ultime 24 ore (ore 08-08) mm
Aosta - Mont-Fleury 577 m. slm	16,5	1,2	0,0
Ayas - Champoluc 1566 m. slm	15,7	0,1	0,0
Champorcher - Petit-Mont-Blanc 1640 m. slm	14,9	9,2	0,0
Cogne - Gimillan 1785 m. slm	17,6	5,4	0,0
Courmayeur - Dolonne 1200 m. slm	16,1	4,1	0,0
Donnas - Clapey 341 m. slm	14,1	7,9	0,0
Etroubles - Chevière 1339 m. slm	13,7	5,8	0,0
Gressoney-Saint-Jean - Bieltschocke 1370 m. slm	13,5	0,2	0,0
La Thuile - Les Granges 1637 m. slm	17,8	6,2	0,0
Morgex - Capoluogo 938 m. slm	16,0	2,0	0,0
Nus - Saint-Barthélemy - Osservatorio 1675 m. slm	14,3	7,7	0,0
Rhêmes-Notre-Dame - Chaudanne 1794 m. slm	15,6	2,0	0,0
Saint-Christophe - Aeroporto 545 m. slm	17,8	1,9	0,0
Saint-Vincent - Terme 626 m. slm	17,7	4,8	0,0
Valgrisenche - Menthiu 1859 m. slm	16,8	7,3	0,0
Valsavarenche - Pont 1951 m. slm	15,5	3,5	0,0
Valtournenche - Breuil Cervinia 1998 m. slm	15,8	3,4	0,0
Verrès - Capoluogo 375 m. slm	18,3	5,8	0,0
Villeneuve - S.R. Saint-Nicolas 839 m. slm	16,5	7,0	0,0

(I dati riportati sono pubblicati con procedura automatica, non risultano pertanto validati)