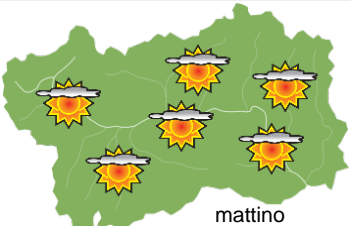
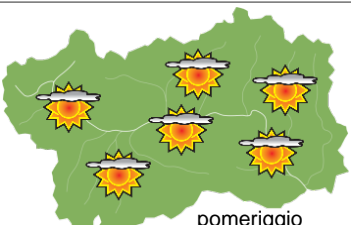
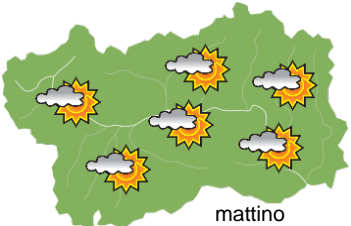

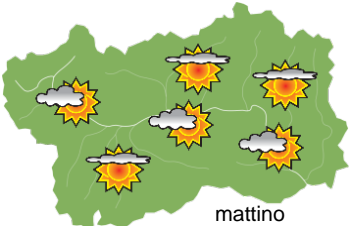
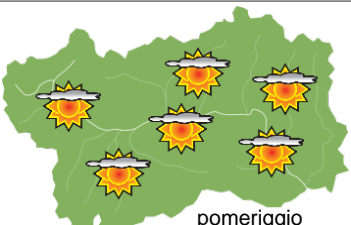


SITUAZIONE SINOTTICA

Un campo anticiclonico sull'Europa centrale determina tempo soleggiato in Valle d'Aosta probabilmente fino all'inizio della prossima settimana, con temperature in lieve calo per l'ingresso di correnti da est.

martedì 5 novembre 2024		attendibilità: ★★☆☆
 mattino	Abbastanza soleggiato, con nubi medio-alte al mattino e in serata. Venti: 3000 m deboli sud-occidentali; brezze nelle valli. Temperature: in lieve calo. Zero termico: 3200 » 3300 m; T 1500: 5 » 10 °C; T 3000: 1 » 2 °C (valori nella libera atmosfera). Pressione: stazionaria.	
 pomeriggio	Temperature: <i>montagna (max)</i> ▼	Segnalazioni: nulla da segnalare.
	Temperature: <i>valli (max)</i> ▼	

mercoledì 6 novembre 2024		attendibilità: ★★☆☆
 mattino	In parte soleggiato, con nubi medio-alte a tratti dense. Venti: 3000 m deboli meridionali in rotazione da SE; brezze nelle valli. Temperature: in lieve calo tranne le minime nelle valli. Zero termico: 2800 » 3000 m; T 1500: 6 » 9 °C; T 3000: -1 » 0 °C (valori nella libera atmosfera). Pressione: in aumento.	
 pomeriggio	Temperature: <i>montagna (min max)</i> ▼ ▼	Segnalazioni: nulla da segnalare.
	Temperature: <i>valli (min max)</i> ▲ ▼	

giovedì 7 novembre 2024		attendibilità: ★★☆☆
 mattino	Soleggiato, con qualche nuvola al mattino nelle valli, in dissipazione, e nubi alte. Venti: 3000 m deboli sud-orientali; brezze nelle valli. Temperature: in lieve calo. Zero termico: 2500 » 2800 m (valori nella libera atmosfera). Pressione: in lieve aumento.	
 pomeriggio	Temperature: <i>montagna (min max)</i> ▼ ▼	
	Temperature: <i>valli (min max)</i> ▼ ▼	

tendenza successiva				attendibilità: ★★☆☆
 ven 8 nov	 sab 9 nov	 dom 10 nov	 lun 11 nov	Soleggiato fino a lunedì.

05/11/2024	Temperatura Max di ieri (ore 12-18) °C	Temperatura Min di oggi (ore 00-08) °C	Precipitazioni ultime 24 ore (ore 08-08) mm
Aosta - Mont-Fleury 577 m. slm	16.7	1.3	0.0
Ayas - Champoluc 1566 m. slm	16.0	-0.9	0.0
Champorcher - Petit-Mont-Blanc 1640 m. slm	15.0	6.3	0.0
Cogne - Gimillan 1785 m. slm	16.2	3.1	0.0
Courmayeur - Dolonne 1200 m. slm	16.4	3.3	0.0
Donnas - Clapey 341 m. slm	13.7	8.3	0.0
Etroubles - Chevière 1339 m. slm	14.6	3.8	0.0
Gressoney-Saint-Jean - Bieltschocke 1370 m. slm	15.1	-0.5	0.0
La Thuile - Les Granges 1637 m. slm	14.8	3.7	0.0
Morgex - Capoluogo 938 m. slm	14.2	1.7	0.0
Nus - Saint-Barthélemy - Osservatorio 1675 m. slm	14.3	5.1	0.0
Rhêmes-Notre-Dame - Chaudanne 1794 m. slm	-	-0.1	0.0
Saint-Christophe - Aeroporto 545 m. slm	17.6	2.0	0.0
Saint-Vincent - Terme 626 m. slm	18.0	5.0	0.0
Valgrisenche - Menthieu 1859 m. slm	14.6	5.0	0.0
Valsavarenche - Pont 1951 m. slm	14.0	1.0	0.0
Valtournenche - Breuil Cervinia 1998 m. slm	15.5	0.8	0.0
Verrès - Capoluogo 375 m. slm	17.2	6.1	0.0
Villeneuve - S.R. Saint-Nicolas 839 m. slm	16.6	6.7	0.0

(I dati riportati sono pubblicati con procedura automatica, non risultano pertanto validati)