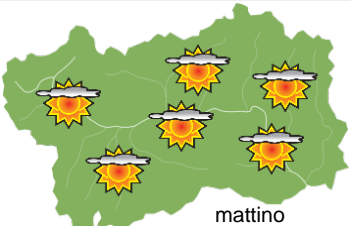
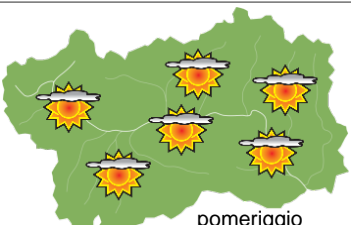


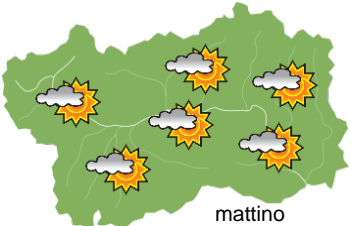
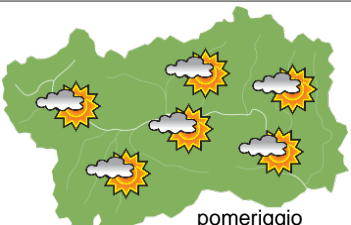






## SITUAZIONE SINOTTICA

Un'area di alta pressione ad ovest dell'Italia mantiene sulla nostra regione un nucleo di aria fredda associato a condizioni stabili. Dal pomeriggio di domani l'indebolimento di quest'area anticiclonica dovrebbe determinare un aumento della nuvolosità probabilmente ancora senza precipitazioni associate. Da domenica l'attendibilità previsionale diminuisce anche se non sembrano probabili fenomeni di rilievo almeno fino alla giornata di martedì, quando si potrebbe assistere anche ad un deciso calo delle temperature.

		<b>giovedì 7 novembre 2024</b>		attendibilità: ★★☆☆
 <p style="text-align: center;">mattino</p>	Sereno o poco nuvoloso al mattino. Dalle ore centrali ancora soleggiato con incremento della nuvolosità e passaggi di nubi medio-alte, a tratti più spesse. <b>Venti:</b> 3000 m deboli da S-SE al mattino, in successiva graduale rotazione da SW; nelle valli molto deboli variabili al mattino, deboli da SE dalle ore centrali. <b>Temperature:</b> in calo. Zero termico: 2600 » 2800 m; T 1500: 4 » 8 °C; T 3000: -3 / -1 °C (valori nella libera atmosfera). <b>Pressione:</b> pressoché stazionaria.			
	 <p style="text-align: center;">pomeriggio</p>	Temperature: <i>montagna (max)</i>	▼	<b>Segnalazioni:</b> nulla da segnalare.
Temperature: <i>valli (max)</i>		▼		

		<b>venerdì 8 novembre 2024</b>		attendibilità: ★★☆☆
 <p style="text-align: center;">mattino</p>	Qualche nebbia fino al mattino e cielo prevalentemente sereno fino alle ore centrali. In seguito qualche passaggio di nubi alte con graduale incremento della nuvolosità, in particolare sul settore S, fino a parzialmente nuvoloso. <b>Venti:</b> 3000 m deboli da S-SW, in locale rotazione da SE in serata; nelle valli molto deboli variabili al mattino, deboli da SE dalle ore centrali. <b>Temperature:</b> pressoché stazionarie in montagna, in lieve calo nelle valli, più marcato nel fondovalle centrale. Zero termico: 2600 » 2400 m; T 1500: 3 » 6 °C; T 3000: -4 / -2 °C (valori nella libera atmosfera). <b>Pressione:</b> pressoché stazionaria.			
	 <p style="text-align: center;">pomeriggio</p>	Temperature: <i>montagna (min max)</i>	◀ ▶	<b>Segnalazioni:</b> nulla da segnalare.
Temperature: <i>valli (min max)</i>		▼ ▼		

		<b>sabato 9 novembre 2024</b>		attendibilità: ★★☆☆
 <p style="text-align: center;">mattino</p>	Parzialmente nuvoloso per transito nubi medio-alte, a tratti spesse. Fino a metà mattina qualche addensamento presso i rilievi di confine regionale, in seguito cumuli sparsi. <b>Venti:</b> 3000 m molto deboli prevalentemente da E-SE; deboli brezze nelle valli. <b>Temperature:</b> minime in calo nelle valli, massime in aumento. Zero termico: 2300 » 2700 m (valori nella libera atmosfera). <b>Pressione:</b> in lieve calo.			
	 <p style="text-align: center;">pomeriggio</p>	Temperature: <i>montagna (min max)</i>	◀ ▲	
Temperature: <i>valli (min max)</i>		▼ ▲		

				<b>tendenza successiva</b>	attendibilità: ★★☆☆
 <p style="text-align: center;">dom 10 nov</p>	 <p style="text-align: center;">lun 11 nov</p>	 <p style="text-align: center;">mar 12 nov</p>	 <p style="text-align: center;">mer 13 nov</p>	Domenica e lunedì sereno o poco nuvoloso. Martedì e mercoledì giornate via via più nuvolose con precipitazioni (probabilmente nevose a quote medio-basse) dalla serata di martedì, più probabili sul settore orientale.	

<b>07/11/2024</b>	<b>Temperatura Max di ieri (ore 12-18) °C</b>	<b>Temperatura Min di oggi (ore 00-08) °C</b>	<b>Precipitazioni ultime 24 ore (ore 08-08) mm</b>
Aosta - Mont-Fleury 577 m. slm	14,5	1,3	0,0
Ayas - Champoluc 1566 m. slm	12,5	-1,1	0,0
Champorcher - Petit-Mont-Blanc 1640 m. slm	11,5	4,1	0,0
Cogne - Gimillan 1785 m. slm	11,7	0,8	0,0
Courmayeur - Dolonne 1200 m. slm	13,2	2,8	0,0
Donnas - Clapey 341 m. slm	14,0	7,4	0,0
Etroubles - Chevière 1339 m. slm	12,0	2,6	0,0
Gressoney-Saint-Jean - Bieltschocke 1370 m. slm	11,8	-0,9	0,0
La Thuile - Les Granges 1637 m. slm	10,7	2,2	0,0
Morgex - Capoluogo 938 m. slm	13,2	1,6	0,0
Nus - Saint-Barthélemy - Osservatorio 1675 m. slm	10,8	4,1	0,0
Rhêmes-Notre-Dame - Chaudanne 1794 m. slm	10,8	-0,5	0,0
Saint-Christophe - Aeroporto 545 m. slm	15,6	2,0	0,0
Saint-Vincent - Terme 626 m. slm	16,7	4,4	0,0
Valgrisenche - Mentheu 1859 m. slm	10,3	2,8	0,0
Valsavarenche - Pont 1951 m. slm	9,8	0,4	0,0
Valtournenche - Breuil Cervinia 1998 m. slm	10,4	0,1	0,0
Verrès - Capoluogo 375 m. slm	16,0	5,5	0,0
Villeneuve - S.R. Saint-Nicolas 839 m. slm	14,7	6,1	0,0

*(I dati riportati sono pubblicati con procedura automatica, non risultano pertanto validati)*