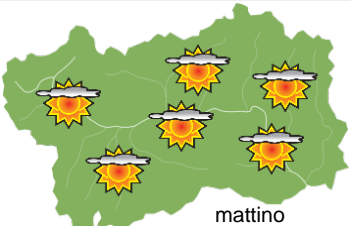
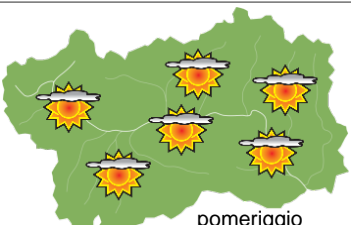

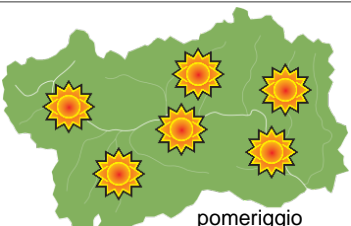

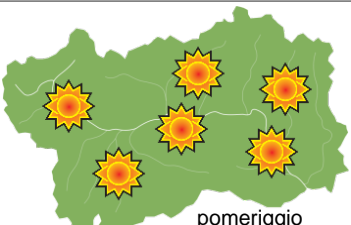






## SITUAZIONE SINOTTICA

Una pressione piuttosto livellata sulle Alpi determina tempo stabile fino a lunedì, quando dalla serata, l'incursione di aria più fredda legata alla discesa di una saccatura dai Paesi del Nord favorirà un calo progressivo delle temperature. Tale massa d'aria apporterà anche nuvolosità, foriera altresì di una possibile spolverata di neve a quote medie nella giornata di martedì.

		<b>sabato 9 novembre 2024</b>		attendibilità: ★★☆☆
 <p style="text-align: center;">mattino</p>	Prevalentemente soleggiato con qualche temporaneo addensamento medio-alto. <b>Venti:</b> 3000 m SE deboli; NW deboli nelle valli. <b>Temperature:</b> senza variazioni di rilievo. Zero termico: 2400 » 2800 m; T 1500: 2 » 7 °C; T 3000: -4 » -2 °C (valori nella libera atmosfera). <b>Pressione:</b> in lieve calo.			
	 <p style="text-align: center;">pomeriggio</p>	Temperature: <i>montagna (max)</i>	◀▶	<b>Segnalazioni:</b> nulla da segnalare.
	Temperature: <i>valli (max)</i>	◀▶		

		<b>domenica 10 novembre 2024</b>		attendibilità: ★★☆☆
 <p style="text-align: center;">mattino</p>	Sereno o poco nuvoloso. <b>Venti:</b> 3000 m assenti o deboli settentrionali; deboli variabili nelle valli. <b>Temperature:</b> in lieve aumento, specie localmente le minime nelle valli. Zero termico: 2500 » 2900 m; T 1500: 3 » 9 °C; T 3000: -4 » -2 °C (valori nella libera atmosfera). <b>Pressione:</b> senza variazioni di rilievo.			
	 <p style="text-align: center;">pomeriggio</p>	Temperature: <i>montagna (min max)</i>	▲▲	<b>Segnalazioni:</b> nulla da segnalare.
	Temperature: <i>valli (min max)</i>	▼▲		

		<b>lunedì 11 novembre 2024</b>		attendibilità: ★☆☆☆
 <p style="text-align: center;">mattino</p>	Sereno o poco nuvoloso. <b>Venti:</b> 3000 m NW deboli; episodi di foehn da NW deboli o moderati nelle valli. <b>Temperature:</b> in calo dal pomeriggio. Zero termico: 2600 » 2400 m (valori nella libera atmosfera). <b>Pressione:</b> senza variazioni di rilievo.			
	 <p style="text-align: center;">pomeriggio</p>	Temperature: <i>montagna (min max)</i>	◀▶ ▼	
	Temperature: <i>valli (min max)</i>	◀▶ ▼		

				<b>tendenza successiva</b>	attendibilità: ★★☆☆
 <p style="text-align: center;">mar 12 nov</p>	 <p style="text-align: center;">mer 13 nov</p>	 <p style="text-align: center;">gio 14 nov</p>	 <p style="text-align: center;">ven 15 nov</p>	Temperature in calo; martedì qualche possibile debole precipitazione, nevosa in media montagna; mercoledì abbastanza nuvoloso; giovedì e venerdì abbastanza soleggiato.	

<b>09/11/2024</b>	<b>Temperatura Max di ieri (ore 12-18) °C</b>	<b>Temperatura Min di oggi (ore 00-08) °C</b>	<b>Precipitazioni ultime 24 ore (ore 08-08) mm</b>
Aosta - Mont-Fleury 577 m. slm	12,4	0,3	4,0
Ayas - Champoluc 1566 m. slm	9,4	-2,5	0,0
Champorcher - Petit-Mont-Blanc 1640 m. slm	7,6	2,7	0,0
Cogne - Gimillan 1785 m. slm	9,5	-0,8	0,0
Courmayeur - Dolonne 1200 m. slm	10,4	0,9	0,0
Donnas - Clapey 341 m. slm	10,3	6,8	0,0
Etroubles - Chevière 1339 m. slm	9,0	0,5	0,0
Gressoney-Saint-Jean - Bieltschocke 1370 m. slm	9,6	-1,2	0,0
La Thuile - Les Granges 1637 m. slm	7,9	0,0	0,0
Morgex - Capoluogo 938 m. slm	12,7	0,3	0,0
Nus - Saint-Barthélemy - Osservatorio 1675 m. slm	8,2	1,5	0,0
Rhêmes-Notre-Dame - Chaudanne 1794 m. slm	7,5	-2,3	0,0
Saint-Christophe - Aeroporto 545 m. slm	13,8	1,1	0,0
Saint-Vincent - Terme 626 m. slm	13,0	3,5	0,0
Valgrisenche - Menthiu 1859 m. slm	7,1	0,5	0,0
Valsavarenche - Pont 1951 m. slm	6,7	-2,0	0,0
Valtournenche - Breuil Cervinia 1998 m. slm	7,6	-2,2	0,0
Verrès - Capoluogo 375 m. slm	13,2	5,2	0,0
Villeneuve - S.R. Saint-Nicolas 839 m. slm	12,2	4,5	0,0

*(I dati riportati sono pubblicati con procedura automatica, non risultano pertanto validati)*