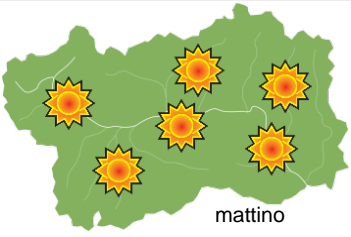
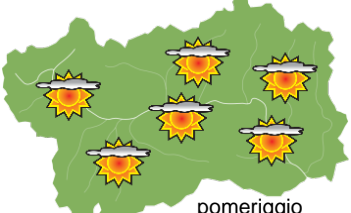
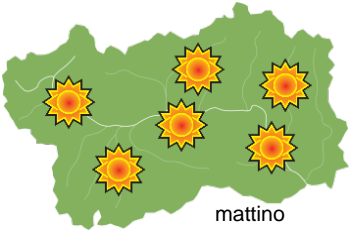

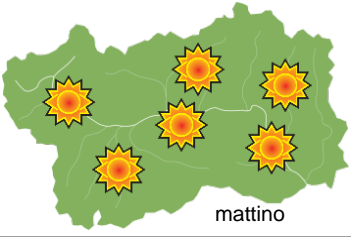







SITUAZIONE SINOTTICA

Un promontorio anticiclonico di origine atlantica, in espansione sull'Europa centrale, favorirà tempo stabile e soleggiato fino a sabato, salvo una temporanea incursione di aria più umida dalla seconda parte della giornata odierna. Successivamente la discesa di un'ampia saccatura dai Paesi del Nord provocherà un aumento dell'instabilità per i giorni a seguire.

mercoledì 13 novembre 2024		attendibilità: ★★☆☆
 mattino	<p>Prevalentemente soleggiato con transito di nubi medio-alte nel pomeriggio. Venti: 3000 m deboli sud-orientali al primo mattino in rotazione da N e rinforzo fino a moderati; deboli episodi di foehn da NW dal pomeriggio nelle valli superiori. Temperature: in aumento. Zero termico: 1400 » 2800 m; T 1500: -2 » 6 °C; T 3000: -4 » -1 °C (valori nella libera atmosfera). Pressione: in calo.</p>	
 pomeriggio	<p>Temperature: <i>montagna (max)</i> ▲</p>	<p>Segnalazioni: nulla da segnalare.</p>
	<p>Temperature: <i>valli (max)</i> ▲</p>	

giovedì 14 novembre 2024		attendibilità: ★★☆☆
 mattino	<p>Sereno o poco nuvoloso. Venti: 3000 m N moderati in attenuazione fino a deboli dai quadranti nord-orientali; deboli episodi di foehn da NW nelle valli. Temperature: minime in lieve aumento nelle valli. Zero termico: 2000 » 2900 m; T 1500: -1 » 6 °C; T 3000: -4 » -1 °C (valori nella libera atmosfera). Pressione: stazionaria.</p>	
 pomeriggio	<p>Temperature: <i>montagna (min max)</i> ◀◀</p>	<p>Segnalazioni: nulla da segnalare.</p>
	<p>Temperature: <i>valli (min max)</i> ▲◀</p>	

venerdì 15 novembre 2024		attendibilità: ★★☆☆
 mattino	<p>Sereno o poco nuvoloso. Venti: 3000 m NW deboli; deboli episodi di foehn da NW nelle valli superiori. Temperature: in aumento con strato di isoterma al mattino nelle valli. Zero termico: 2700 » 3200 m (valori nella libera atmosfera). Pressione: in lieve calo.</p>	
 pomeriggio	<p>Temperature: <i>montagna (min max)</i> ▲▲</p>	
	<p>Temperature: <i>valli (min max)</i> ▲▲</p>	

tendenza successiva				attendibilità: ★★☆☆
 sab 16 nov	 dom 17 nov	 lun 18 nov	 mar 19 nov	<p>Sabato soleggiato; aumento della nuvolosità da domenica, associato a qualche debole precipitazione, nevosa in media montagna, alternata a qualche schiarita nei giorni a seguire.</p>

13/11/2024	Temperatura Max di ieri (ore 12-18) °C	Temperatura Min di oggi (ore 00-08) °C	Precipitazioni ultime 24 ore (ore 08-08) mm
Aosta - Mont-Fleury 577 m. slm	8,7	-2,2	0,0
Ayas - Champoluc 1566 m. slm	2,0	-6,9	2,0
Champorcher - Petit-Mont-Blanc 1640 m. slm	1,7	-0,9	1,2
Cogne - Gimillan 1785 m. slm	-0,5	-5,1	0,4
Courmayeur - Dolonne 1200 m. slm	2,9	-2,8	4,4
Donnas - Clapey 341 m. slm	10,4	5,6	0,0
Etroubles - Chevière 1339 m. slm	2,2	-3,4	0,6
Gressoney-Saint-Jean - Bieltschocke 1370 m. slm	4,3	-5,5	1,2
La Thuile - Les Granges 1637 m. slm	0,4	-4,3	1,0
Morgex - Capoluogo 938 m. slm	5,7	-2,8	1,2
Nus - Saint-Barthélemy - Osservatorio 1675 m. slm	1,7	-2,1	1,6
Rhêmes-Notre-Dame - Chaudanne 1794 m. slm	-0,8	-7,9	2,6
Saint-Christophe - Aeroporto 545 m. slm	9,8	-1,4	0,2
Saint-Vincent - Terme 626 m. slm	9,4	0,1	1,2
Valgrisenche - Menthiu 1859 m. slm	-1,6	-3,5	4,4
Valsavarenche - Pont 1951 m. slm	-1,7	-6,4	0,4
Valtournenche - Breuil Cervinia 1998 m. slm	-0,5	-7,3	7,2
Verrès - Capoluogo 375 m. slm	10,7	3,0	0,2
Villeneuve - S.R. Saint-Nicolas 839 m. slm	7,5	0,6	0,2

(I dati riportati sono pubblicati con procedura automatica, non risultano pertanto validati)