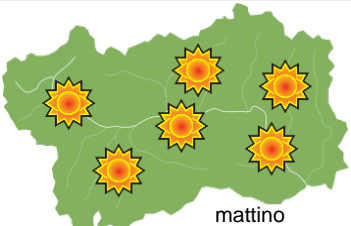
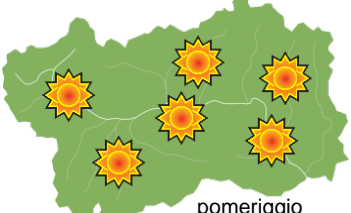

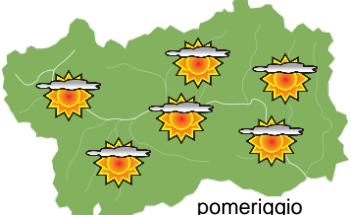
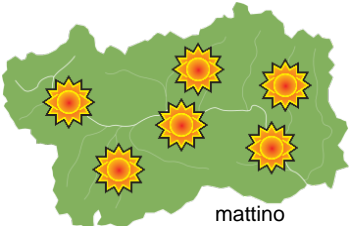
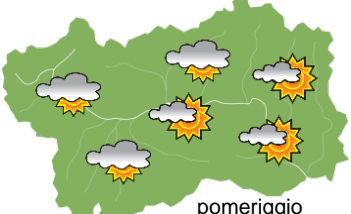






## SITUAZIONE SINOTTICA

Un campo di alta pressione interessa la Valle d'Aosta oggi e domani, mentre da domenica si avrà la discesa di una saccatura verso le Alpi, con nevicate sui confini tra martedì e mercoledì, in seguito è probabile l'arrivo di una perturbazione atlantica, da confermare.

 <p>mattino</p>	<b>venerdì 15 novembre 2024</b>		attendibilità: ★★☆☆
	<p>Soleggiato.  <b>Venti:</b> 3000 m deboli nord-orientali; episodi di foehn nelle valli superiori.  <b>Temperature:</b> in aumento.          Zero termico: 2800 » 3300 m; T 1500: 2 » 9 °C; T 3000: -1 » 2 °C (valori nella libera atmosfera).  <b>Pressione:</b> in lieve calo.</p>		
 <p>pomeriggio</p>	Temperature: <i>montagna (max)</i>	▲	<b>Segnalazioni:</b> nulla da segnalare.
	Temperature: <i>valli (max)</i>	▲	

 <p>mattino</p>	<b>sabato 16 novembre 2024</b>		attendibilità: ★★☆☆
	<p>Soleggiato, con qualche nuvola alta dal pomeriggio.  <b>Venti:</b> 3000 m da deboli a moderati nord-occidentali; episodi di foehn nelle valli superiori.  <b>Temperature:</b> minime in lieve aumento e massime in lieve calo in montagna.          Zero termico: 3000 » 3200 m; T 1500: 2 » 9 °C; T 3000: 0 » 1 °C (valori nella libera atmosfera).  <b>Pressione:</b> in lieve calo.</p>		
 <p>pomeriggio</p>	Temperature: <i>montagna (min max)</i>	▲ ▼	<b>Segnalazioni:</b> nulla da segnalare.
	Temperature: <i>valli (min max)</i>	◄ ►	

 <p>mattino</p>	<b>domenica 17 novembre 2024</b>		attendibilità: ★★☆☆
	<p>Soleggiato, nubi in aumento da metà giornata, qualche fiocco in serata sui confini.  <b>Venti:</b> 3000 m da moderati a forti nord-occidentali; episodi di foehn nelle valli.  <b>Temperature:</b> in lieve calo in montagna, minime in lieve aumento nelle valli.          Zero termico: 2600 » 2700 m (valori nella libera atmosfera).  <b>Pressione:</b> stazionaria.</p>		
 <p>pomeriggio</p>	Temperature: <i>montagna (min max)</i>	▼ ▼	
	Temperature: <i>valli (min max)</i>	▲ ◄	

<b>tendenza successiva</b>				attendibilità: ★★☆☆
 <p>lun 18 nov</p>	 <p>mar 19 nov</p>	 <p>mer 20 nov</p>	 <p>gio 21 nov</p>	<p>Lunedì abbastanza soleggiato, martedì e mercoledì precipitazioni sui confini, neve da 1600 a 800 m, schiarite altrove, giovedì probabili nevicate.</p>

<b>15/11/2024</b>	<b>Temperatura Max di ieri (ore 12-18) °C</b>	<b>Temperatura Min di oggi (ore 00-08) °C</b>	<b>Precipitazioni ultime 24 ore (ore 08-08) mm</b>
Aosta - Mont-Fleury 577 m. slm	10.7	-2.7	0.0
Ayas - Champoluc 1566 m. slm	6.4	-4.5	0.0
Champorcher - Petit-Mont-Blanc 1640 m. slm	6.7	3.4	0.0
Cogne - Gimillan 1785 m. slm	8.0	-0.4	0.0
Courmayeur - Dolonne 1200 m. slm	7.0	-0.5	0.0
Donnas - Clapey 341 m. slm	9.0	4.4	0.0
Etroubles - Chevière 1339 m. slm	4.7	0.2	0.0
Gressoney-Saint-Jean - Bieltschocke 1370 m. slm	6.0	-3.6	0.0
La Thuile - Les Granges 1637 m. slm	6.8	0.2	0.0
Morgex - Capoluogo 938 m. slm	6.5	-2.6	0.0
Nus - Saint-Barthélemy - Osservatorio 1675 m. slm	5.7	2.4	0.0
Rhêmes-Notre-Dame - Chaudanne 1794 m. slm	4.8	-4.1	0.2
Saint-Christophe - Aeroporto 545 m. slm	11.1	-2.5	0.0
Saint-Vincent - Terme 626 m. slm	11.9	0.3	0.0
Valgrisenche - Menthiu 1859 m. slm	6.9	1.3	0.0
Valsavarenche - Pont 1951 m. slm	6.5	-1.8	0.0
Valtournenche - Breuil Cervinia 1998 m. slm	4.6	-2.3	0.0
Verrès - Capoluogo 375 m. slm	11.9	2.8	0.0
Villeneuve - S.R. Saint-Nicolas 839 m. slm	10.3	2.8	0.0

*(I dati riportati sono pubblicati con procedura automatica, non risultano pertanto validati)*