
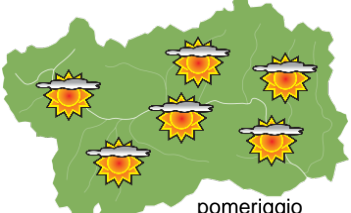

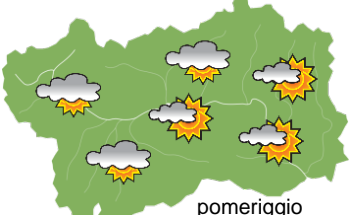
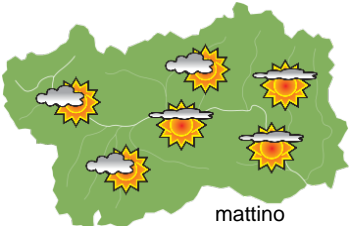
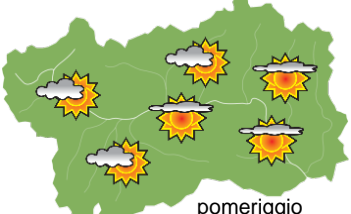





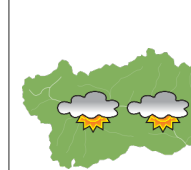
SITUAZIONE SINOTTICA

Un campo di alta pressione interessa oggi la Valle d'Aosta, mentre da domani si avrà la discesa di una saccatura verso le Alpi, con nevicate sui confini tra martedì e mercoledì, in seguito è probabile l'arrivo di una perturbazione atlantica.

 <p>mattino</p>	sabato 16 novembre 2024		attendibilità: ★★★
	<p>Soleggiato, qualche nuvola alta dal pomeriggio. Venti: 3000 m da deboli a moderati nord-occidentali; episodi di foehn nelle valli superiori. Temperature: in lieve calo. Zero termico: 3000 » 3200 m; T 1500: 2 » 11 °C; T 3000: 0 » 1 °C (valori nella libera atmosfera). Pressione: in calo.</p>		
 <p>pomeriggio</p>	Temperature: <i>montagna (max)</i>	▼	Segnalazioni: nulla da segnalare.
	Temperature: <i>valli (max)</i>	▼	

 <p>mattino</p>	domenica 17 novembre 2024		attendibilità: ★★★
	<p>Soleggiato, nubi in aumento da metà giornata, qualche fiocco in serata sui confini. Venti: 3000 m da moderati a forti nord-occidentali; episodi di foehn nelle valli. Temperature: in lieve calo tranne le minime nelle valli. Zero termico: 2600 » 2700 m; T 1500: 2 » 9 °C; T 3000: -3 » -2 °C (valori nella libera atmosfera). Pressione: stazionaria.</p>		
 <p>pomeriggio</p>	Temperature: <i>montagna (min max)</i>	▼ ▼	Segnalazioni: nulla da segnalare.
	Temperature: <i>valli (min max)</i>	◀ ▼	

 <p>mattino</p>	lunedì 18 novembre 2024		attendibilità: ★★★
	<p>Abbastanza soleggiato, con nubi alte e annuvolamenti sui confini. Venti: 3000 m forti nord-occidentali, in attenuazione e rotazione da SW; episodi di foehn nelle valli. Temperature: in calo tranne le minime nelle valli. Zero termico: 1800 » 2400 m (valori nella libera atmosfera). Pressione: in lieve calo.</p>		
 <p>pomeriggio</p>	Temperature: <i>montagna (min max)</i>	▼ ▼	
	Temperature: <i>valli (min max)</i>	◀ ▼	

				tendenza successiva attendibilità: ★★★
				
mar 19 nov	mer 20 nov	gio 21 nov	ven 22 nov	<p>Martedì e mercoledì precipitazioni sui confini, neve da 1800 a 800 m, parziali schiarite altrove, giovedì probabili nevicate, venerdì nuvolosità irregolare.</p>
				
				

16/11/2024	Temperatura Max di ieri (ore 12-18) °C	Temperatura Min di oggi (ore 00-08) °C	Precipitazioni ultime 24 ore (ore 08-08) mm
Aosta - Mont-Fleury 577 m. slm	11.1	-2.8	0.0
Ayas - Champoluc 1566 m. slm	10.1	-3.7	0.0
Champorcher - Petit-Mont-Blanc 1640 m. slm	11.4	3.5	0.0
Cogne - Gimillan 1785 m. slm	13.1	0.3	0.0
Courmayeur - Dolonne 1200 m. slm	12.1	-0.5	0.0
Donnas - Clapey 341 m. slm	9.3	2.8	4.0
Etroubles - Chevière 1339 m. slm	10.1	0.6	0.0
Gressoney-Saint-Jean - Bieltschocke 1370 m. slm	11.0	-3.3	0.0
La Thuile - Les Granges 1637 m. slm	12.1	1.0	0.0
Morgex - Capoluogo 938 m. slm	8.7	-2.3	0.0
Nus - Saint-Barthélemy - Osservatorio 1675 m. slm	11.2	2.9	0.0
Rhêmes-Notre-Dame - Chaudanne 1794 m. slm	8.8	-2.9	0.0
Saint-Christophe - Aeroporto 545 m. slm	12.0	-3.1	0.0
Saint-Vincent - Terme 626 m. slm	12.7	0.3	0.0
Valgrisenche - Menthiu 1859 m. slm	12.2	2.9	0.0
Valsavarenche - Pont 1951 m. slm	10.2	-0.5	0.0
Valtournenche - Breuil Cervinia 1998 m. slm	11.6	-1.6	0.0
Verrès - Capoluogo 375 m. slm	11.7	-0.2	0.0
Villeneuve - S.R. Saint-Nicolas 839 m. slm	11.9	2.2	0.0

(I dati riportati sono pubblicati con procedura automatica, non risultano pertanto validati)