
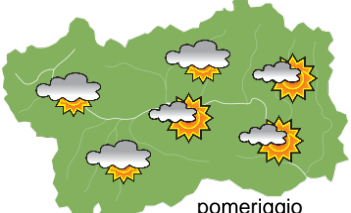
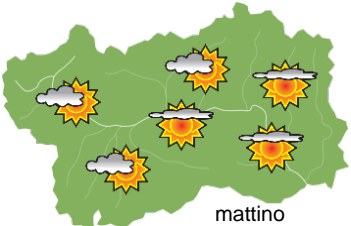
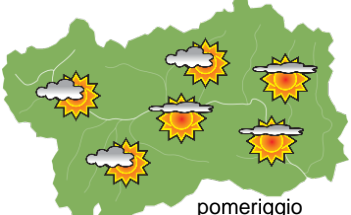
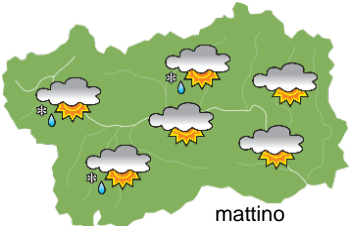
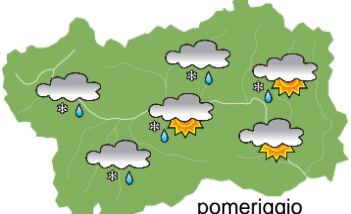






SITUAZIONE SINOTTICA

La discesa di una saccatura verso le Alpi determina oggi e domani correnti settentrionali in Valle d'Aosta, mentre tra martedì e mercoledì un impulso perturbato porterà precipitazioni in particolare sulle zone di confine; giovedì è atteso l'arrivo di una perturbazione atlantica.

 <p>mattino</p>	domenica 17 novembre 2024		attendibilità: ★★☆☆
	<p>Abbastanza soleggiato, nubi in aumento da metà giornata, qualche fiocco in serata sui confini. Venti: 3000 m da moderati a forti nord-occidentali; episodi di foehn nelle valli. Temperature: in lieve calo. Zero termico: 2700 » 2800 m; T 1500: 4 » 9 °C; T 3000: -2 » -1 °C (valori nella libera atmosfera). Pressione: stazionaria.</p>		
 <p>pomeriggio</p>	Temperature: <i>montagna (max)</i>	▼	Segnalazioni: nulla da segnalare.
	Temperature: <i>valli (max)</i>	▼	

 <p>mattino</p>	lunedì 18 novembre 2024		attendibilità: ★★☆☆
	<p>Abbastanza soleggiato, con nubi alte e annuvolamenti sui confini. Venti: 3000 m forti nord-occidentali, in attenuazione; episodi di foehn nelle valli. Temperature: in calo tranne le minime nelle valli. Zero termico: 2000 » 2400 m; T 1500: 4 » 7 °C; T 3000: -6 » -4 °C (valori nella libera atmosfera). Pressione: in lieve calo.</p>		
 <p>pomeriggio</p>	Temperature: <i>montagna (min max)</i>	▼ ▼	Segnalazioni: nulla da segnalare.
	Temperature: <i>valli (min max)</i>	◄ ▼	

 <p>mattino</p>	martedì 19 novembre 2024		attendibilità: ★★☆☆
	<p>Nubi in aumento, deboli precipitazioni nel settore nord-occidentale, in intensificazione dal pomeriggio sui confini, neve da 1800 a 1600 m, qualche schiarita altrove. Venti: 3000 m da moderati a forti occidentali; episodi di foehn nelle valli. Temperature: in lieve calo nelle valli. Zero termico: 2000 » 2400 m (valori nella libera atmosfera). Pressione: in calo.</p>		
 <p>pomeriggio</p>	Temperature: <i>montagna (min max)</i>	◄ ◄	
	Temperature: <i>valli (min max)</i>	▼ ▼	

tendenza successiva				attendibilità: ★★☆☆
<p>Mercoledì fiocchi sui confini, schiarite altrove, giovedì nevicate, venerdì nuvolosità irregolare, sabato abbastanza soleggiato.</p>				
 <p>mer 20 nov</p>	 <p>gio 21 nov</p>	 <p>ven 22 nov</p>	 <p>sab 23 nov</p>	

17/11/2024	Temperatura Max di ieri (ore 12-18) °C	Temperatura Min di oggi (ore 00-08) °C	Precipitazioni ultime 24 ore (ore 08-08) mm
Aosta - Mont-Fleury 577 m. slm	9.9	-3.7	0.0
Ayas - Champoluc 1566 m. slm	9.9	-3.7	0.0
Champorcher - Petit-Mont-Blanc 1640 m. slm	10.5	5.0	0.0
Cogne - Gimillan 1785 m. slm	12.8	1.1	0.0
Courmayeur - Dolonne 1200 m. slm	11.0	1.5	0.0
Donnas - Clapey 341 m. slm	9.1	2.6	0.0
Etroubles - Chevière 1339 m. slm	9.0	2.0	0.0
Gressoney-Saint-Jean - Bieltschocke 1370 m. slm	9.4	-3.3	0.0
La Thuile - Les Granges 1637 m. slm	12.8	3.3	0.0
Morgex - Capoluogo 938 m. slm	7.5	-2.2	0.0
Nus - Saint-Barthélemy - Osservatorio 1675 m. slm	10.1	5.0	0.0
Rhêmes-Notre-Dame - Chaudanne 1794 m. slm	9.0	-1.4	0.0
Saint-Christophe - Aeroporto 545 m. slm	11.1	-3.7	0.0
Saint-Vincent - Terme 626 m. slm	12.5	-0.3	0.0
Valgrisenche - Menthieu 1859 m. slm	11.8	4.9	0.0
Valsavarenche - Pont 1951 m. slm	10.6	0.2	0.0
Valtournenche - Breuil Cervinia 1998 m. slm	13.0	-1.7	0.0
Verrès - Capoluogo 375 m. slm	11.1	-0.6	0.0
Villeneuve - S.R. Saint-Nicolas 839 m. slm	11.0	2.8	0.0

(I dati riportati sono pubblicati con procedura automatica, non risultano pertanto validati)