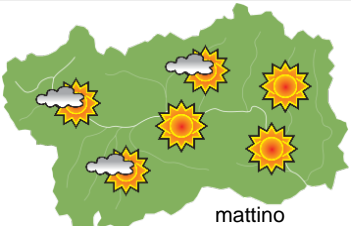
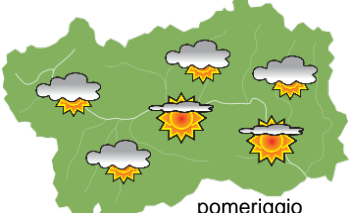
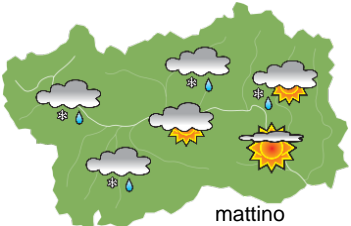
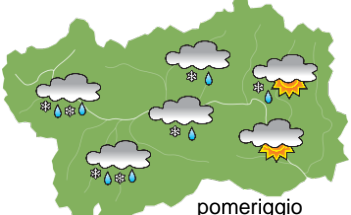
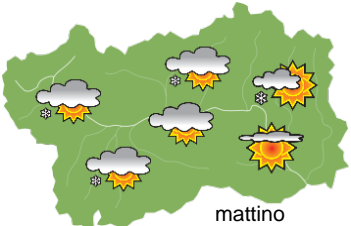
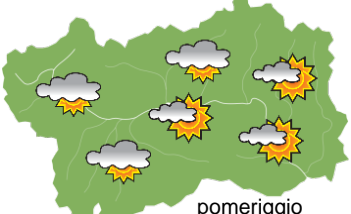



SITUAZIONE SINOTTICA

Sino a sabato la circolazione a grande scala è caratterizzata da correnti in quota nordoccidentali sulle Alpi, a tratti molto intense e più umide. Il tempo sulla nostra regione sarà variabile e ventoso, con 2 passaggi perturbati: il primo tra martedì pomeriggio e mercoledì mattina, con nevicate moderate oltre 2000m sulle montagne di confine con l'estero, e l'altro nel corso di giovedì, con possibili nevicate diffuse anche nelle valli. Da venerdì tempo prevalentemente asciutto con buon soleggiamento.

 <p>mattino</p>	lunedì 18 novembre 2024		attendibilità: ★★☆☆
	<p>Nubi alte e sottili in ispessimento e progressivamente meno soleggiamento sino ad avere cielo parzialmente nuvoloso dalle 12 circa, localmente nuvoloso sulle montagne di confine con l'estero. Dalle 18 circa attenuazione della nuvolosità stratificata.</p> <p>Venti: 3000 m da NW moderati, a tratti forti, specie sulle montagne di confine con l'estero; nelle valli da W-NW, da deboli a localmente moderati; sulle testate vallive occidentali e settentrionali da N-NW da moderati a localmente forti.</p> <p>Temperature: in montagna in calo; nelle valli stazionarie od in locale aumento per favonio. Zero termico: 2000 » 2400 m; T 1500: 3 » 8 °C; T 3000: -6 / -4 °C (valori nella libera atmosfera).</p> <p>Pressione: in lieve calo.</p>		
 <p>pomeriggio</p>	Temperature: <i>montagna (max)</i>	▼	Segnalazioni: nulla da segnalare.
	Temperature: <i>valli (max)</i>	▲	

 <p>mattino</p>	martedì 19 novembre 2024		attendibilità: ★★☆☆
	<p>Sul settore E, specie in bassa valle al confine col Piemonte, da poco ad irregolarmente nuvoloso, deboli precipitazioni in serata. Sul settore W molto nuvoloso con deboli precipitazioni al mattino sulle montagne di confine, nel pomeriggio diffuse e moderate. Al centro al mattino nuvolosità variabile, schiarite e rannuvolamenti; nel pomeriggio da nuvoloso a molto nuvoloso con precipitazioni deboli e diffuse. Limite nevicate attorno a 1600m.</p> <p>Venti: 3000 m al mattino da NW moderati, nel pomeriggio forti da W, localmente molto forti dalla serata. Nelle valli centro-occidentali da W-NW, al mattino deboli, nel pomeriggio moderati, localmente forti a W; a E sino a metà pomeriggio deboli da E-SE, poi rotazione da NW, da deboli a moderati.</p> <p>Temperature: in calo nelle valli, in lieve calo in montagna. Zero termico: 1700 » 2200 m; T 1500: 1 » 6 °C; T 3000: -7 » -5 °C (valori nella libera atmosfera).</p> <p>Pressione: in calo.</p>		
 <p>pomeriggio</p>	Temperature: <i>montagna (min max)</i>	▼ ▼	Segnalazioni: nevicate diffuse sulle montagne di confine con l'estero oltre i 1600m. Vento nel pomeriggio forte nelle valli ed in montagna.
	Temperature: <i>valli (min max)</i>	▼ ▼	

 <p>mattino</p>	mercoledì 20 novembre 2024		attendibilità: ★★☆☆
	<p>Sino al mattino presto molto nuvoloso su gran parte della regione con deboli precipitazioni diffuse (limite nevicate in abbassamento a 1200m); asciutto e poco nuvoloso in bassa valle al confine col Piemonte. Poi progressiva attenuazione della nuvolosità sino a cielo poco nuvoloso da fine mattina, ad eccezione delle montagne di confine con l'estero, ancora molto nuvoloso e con deboli nevicate.</p> <p>Venti: 3000 m da NW forti. Nelle valli da W-NW, da moderati a forti, specie nelle ore centrali.</p> <p>Temperature: in generale calo, ad eccezione delle minime nelle valli, in locale aumento per favonio. Zero termico: 1600 / 1300 m (valori nella libera atmosfera).</p> <p>Pressione: in aumento.</p>		
 <p>pomeriggio</p>	Temperature: <i>montagna (min max)</i>	▼ ▼	
	Temperature: <i>valli (min max)</i>	▲ ▼	

 <p>gio 21 nov</p>	 <p>ven 22 nov</p>	 <p>sab 23 nov</p>	 <p>dom 24 nov</p>	<p style="text-align: center;">tendenza successiva</p> <p style="text-align: right;">attendibilità: ★★☆☆</p> <p>Giovedì molto nuvoloso con precipitazioni diffuse nel pomeriggio, limite nevicate in calo sino a 400m, in esaurimento in serata. Venerdì asciutto e per gran parte soleggiato, freddo. Sabato e domenica asciutto con nuvolosità variabile.</p>
--	---	---	---	--

18/11/2024	Temperatura Max di ieri (ore 12-18) °C	Temperatura Min di oggi (ore 00-08) °C	Precipitazioni ultime 24 ore (ore 08-08) mm
Aosta - Mont-Fleury 577 m. slm	10,6	-1,0	0,0
Ayas - Champoluc 1566 m. slm	11,3	-3,3	0,0
Champorcher - Petit-Mont-Blanc 1640 m. slm	12,0	2,5	0,0
Cogne - Gimillan 1785 m. slm	10,7	-1,3	0,0
Courmayeur - Dolonne 1200 m. slm	14,2	1,9	0,0
Donnas - Clapey 341 m. slm	7,4	2,4	0,0
Etroubles - Chevière 1339 m. slm	12,7	6,5	0,0
Gressoney-Saint-Jean - Bieltschocke 1370 m. slm	14,2	-1,4	0,0
La Thuile - Les Granges 1637 m. slm	9,4	1,3	0,0
Morgex - Capoluogo 938 m. slm	16,0	6,9	0,0
Nus - Saint-Barthélemy - Osservatorio 1675 m. slm	10,9	2,5	0,0
Rhêmes-Notre-Dame - Chaudanne 1794 m. slm	9,0	-0,4	0,0
Saint-Christophe - Aeroporto 545 m. slm	10,7	-0,5	0,0
Saint-Vincent - Terme 626 m. slm	13,5	4,6	0,0
Valgrisenche - Menthiu 1859 m. slm	7,7	1,1	0,0
Valsavarenche - Pont 1951 m. slm	8,9	-1,7	0,0
Valtournenche - Breuil Cervinia 1998 m. slm	9,2	-2,1	0,0
Verrès - Capoluogo 375 m. slm	11,0	0,8	0,0
Villeneuve - S.R. Saint-Nicolas 839 m. slm	13,9	8,9	0,0

(I dati riportati sono pubblicati con procedura automatica, non risultano pertanto validati)