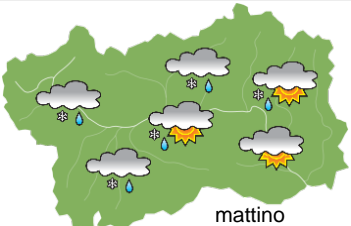
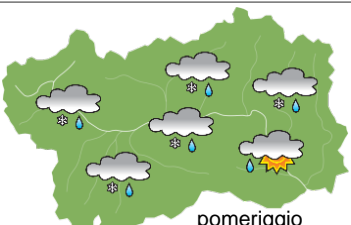
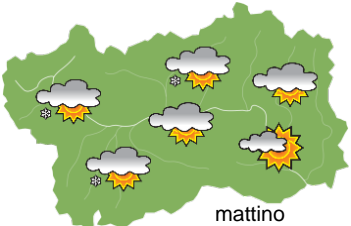
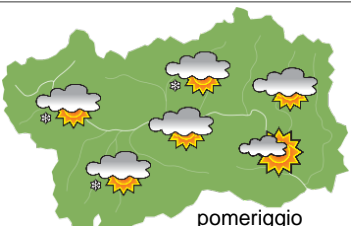
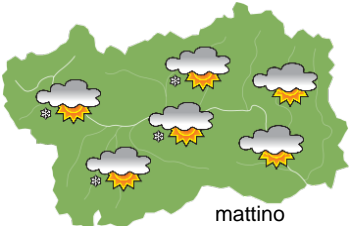
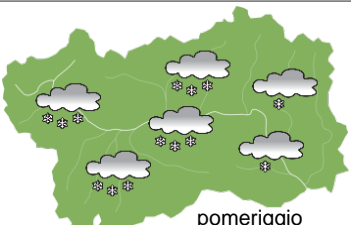





SITUAZIONE SINOTTICA

Correnti nord-occidentali interessano la Valle d'Aosta, con temperature in calo da domani, mentre giovedì è atteso l'arrivo di una perturbazione atlantica con nevicate a bassa quota, in seguito si avrà una parziale rimonta anticiclonica.

martedì 19 novembre 2024		attendibilità: ★★☆☆
 mattino	<p>Molto nuvoloso nel settore nord-occidentale, con deboli precipitazioni, in intensificazione dal pomeriggio sui confini, neve da 1800 a 1600 m, parziali schiarite altrove.</p> <p>Venti: 3000 m forti occidentali; foehn nelle valli.</p> <p>Temperature: in calo.</p> <p>Zero termico: 2000 » 2300 m; T 1500: 2 » 5 °C; T 3000: -6 » -4 °C (valori nella libera atmosfera).</p> <p>Pressione: in calo.</p>	
 pomeriggio	<p>Temperature: <i>montagna (max)</i> ▼</p> <p>Temperature: <i>valli (max)</i> ▼</p>	<p>Segnalazioni: nevicate, vento forte in montagna con foehn nelle valli.</p>

mercoledì 20 novembre 2024		attendibilità: ★★☆☆
 mattino	<p>Nuvolosità irregolare nel settore nord-occidentale, con deboli nevicate sui confini, abbastanza soleggiato altrove.</p> <p>Venti: 3000 m molto forti nord-occidentali; foehn nelle valli.</p> <p>Temperature: in calo tranne le minime nel fondovalle.</p> <p>Zero termico: 1600 » 1800 m; T 1500: 1 » 2 °C; T 3000: -13 » -11 °C (valori nella libera atmosfera).</p> <p>Pressione: in aumento.</p>	
 pomeriggio	<p>Temperature: <i>montagna (min max)</i> ▼ ▼</p> <p>Temperature: <i>valli (min max)</i> ◀ ▼</p>	<p>Segnalazioni: nevicate, vento forte in montagna con foehn nelle valli.</p>

giovedì 21 novembre 2024		attendibilità: ★★☆☆
 mattino	<p>Nuvolosità in aumento, nevicate dalla tarda mattina, abbondanti nel settore nord-occidentale, in attenuazione in serata.</p> <p>Venti: 3000 m forti da WSW; episodi di foehn nelle valli in serata.</p> <p>Temperature: in calo tranne le massime in montagna.</p> <p>Zero termico: 500 » 600 m (valori nella libera atmosfera).</p> <p>Pressione: in calo.</p>	
 pomeriggio	<p>Temperature: <i>montagna (min max)</i> ▼ ▲</p> <p>Temperature: <i>valli (min max)</i> ▼ ▼</p>	

tendenza successiva				attendibilità: ★★☆☆
 ven 22 nov	 sab 23 nov	 dom 24 nov	 lun 25 nov	<p>Venerdì nuvolosità irregolare, sabato abbastanza soleggiato, domenica e lunedì nuvolosità irregolare.</p>

19/11/2024	Temperatura Max di ieri (ore 12-18) °C	Temperatura Min di oggi (ore 00-08) °C	Precipitazioni ultime 24 ore (ore 08-08) mm
Aosta - Mont-Fleury 577 m. slm	12.8	-1.2	0.0
Ayas - Champoluc 1566 m. slm	10.3	-2.9	0.0
Champorcher - Petit-Mont-Blanc 1640 m. slm	8.4	1.8	0.0
Cogne - Gimillan 1785 m. slm	8.5	-1.0	0.0
Courmayeur - Dolonne 1200 m. slm	11.7	2.7	1.4
Donnas - Clapey 341 m. slm	9.1	1.8	0.0
Etroubles - Chevière 1339 m. slm	10.7	1.9	0.0
Gressoney-Saint-Jean - Bieltschocke 1370 m. slm	11.3	-1.8	0.0
La Thuile - Les Granges 1637 m. slm	7.7	1.6	0.0
Morgex - Capoluogo 938 m. slm	13.4	2.7	0.0
Nus - Saint-Barthélemy - Osservatorio 1675 m. slm	8.6	1.7	0.0
Rhêmes-Notre-Dame - Chaudanne 1794 m. slm	8.1	-2.3	0.4
Saint-Christophe - Aeroporto 545 m. slm	13.2	-1.0	0.0
Saint-Vincent - Terme 626 m. slm	-	2.7	0.0
Valgrisenche - Menthieu 1859 m. slm	7.0	0.7	0.0
Valsavarenche - Pont 1951 m. slm	7.3	-1.5	0.0
Valtournenche - Breuil Cervinia 1998 m. slm	6.9	-2.0	0.0
Verrès - Capoluogo 375 m. slm	12.7	0.5	0.0
Villeneuve - S.R. Saint-Nicolas 839 m. slm	15.8	4.4	0.0

(I dati riportati sono pubblicati con procedura automatica, non risultano pertanto validati)