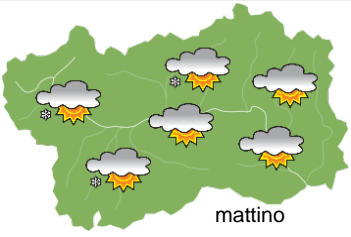
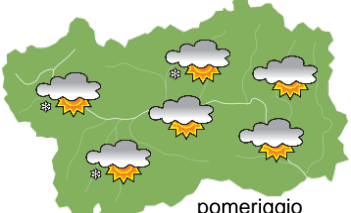
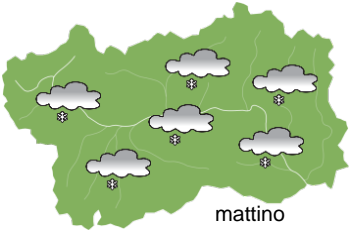
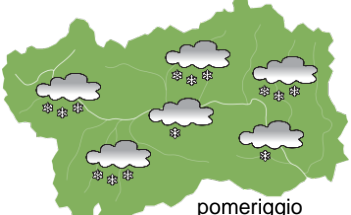
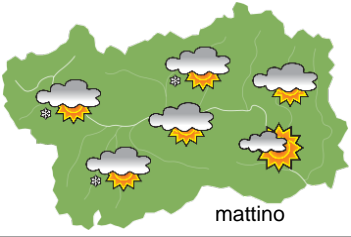
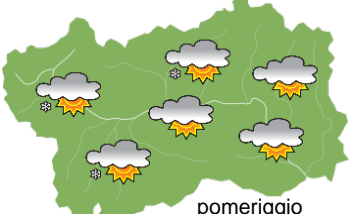






SITUAZIONE SINOTTICA

Un'ampia circolazione depressionaria interessa l'Europa, associata alla quale forti correnti nord-occidentali lambiscono la nostra regione determinando un progressivo calo delle temperature, accompagnato da precipitazioni nevose, specie nella giornata di domani. Da venerdì è prevista l'espansione temporanea di un promontorio anticiclonico che porterà più stabilità nel fine settimana, prima di un nuovo possibile avvicinamento di una saccatura nord-atlantica.

		mercoledì 20 novembre 2024		attendibilità: ★★☆☆
 <p style="text-align: center;">mattino</p>	<p>Nuvolosità irregolare nel settore nord-occidentale con deboli nevicate sui confini, abbastanza soleggiato altrove.</p> <p>Venti: 3000 m molto forti nord-occidentali; foehn da NW da debole a moderato nelle valli.</p> <p>Temperature: in calo, specie dalla serata.</p> <p>Zero termico: 1600 » 1800 m; T 1500: 2 » 3 °C; T 3000: -11 / -10 °C (valori nella libera atmosfera).</p> <p>Pressione: in aumento.</p>			
	 <p style="text-align: center;">pomeriggio</p>	<p>Temperature: <i>montagna (max)</i></p>	▼	<p>Segnalazioni: nevicate, vento forte in montagna con foehn nelle valli.</p>
	<p>Temperature: <i>valli (max)</i></p>	▼		

		giovedì 21 novembre 2024		attendibilità: ★★☆☆
 <p style="text-align: center;">mattino</p>	<p>Aumento della nuvolosità con prime deboli nevicate sui rilievi occidentali in aumento e estensione dalla tarda mattina con valori anche forti sul settore nord-occidentale e più moderati altrove. Attenuazione dei fenomeni dal tardo pomeriggio.</p> <p>Venti: 3000 m NW->W da forti a molto forti; deboli episodi di foehn da NW al primo mattino nelle valli poi in rotazione e attenuazione da SE al pomeriggio e in successiva nuova rotazione da NW in serata.</p> <p>Temperature: in calo, salvo le massime in montagna, con strato di isoterma.</p> <p>Zero termico: 500 / 700 m; T 1500: -2 / -3 °C; T 3000: -17 » -8 °C (valori nella libera atmosfera).</p> <p>Pressione: in calo.</p>			
	 <p style="text-align: center;">pomeriggio</p>	<p>Temperature: <i>montagna (min max)</i></p>	▼ ▲	<p>Segnalazioni: nevicate.</p>
	<p>Temperature: <i>valli (min max)</i></p>	▼ ▼		

		venerdì 22 novembre 2024		attendibilità: ★★☆☆
 <p style="text-align: center;">mattino</p>	<p>Irregolarmente nuvoloso con qualche debole fiocco sotto forma di bufera sulla dorsale di confine.</p> <p>Venti: 3000 m NW forti; foehn da NW da debole a moderato nelle valli.</p> <p>Temperature: in lieve rialzo, salvo le massime in montagna.</p> <p>Zero termico: 700 » 900 m (valori nella libera atmosfera).</p> <p>Pressione: in aumento.</p>			
	 <p style="text-align: center;">pomeriggio</p>	<p>Temperature: <i>montagna (min max)</i></p>	▲ ▼	
	<p>Temperature: <i>valli (min max)</i></p>	▲ ▲		

				tendenza successiva	attendibilità: ★★☆☆
 <p style="text-align: center;">sab 23 nov</p>	 <p style="text-align: center;">dom 24 nov</p>	 <p style="text-align: center;">lun 25 nov</p>	 <p style="text-align: center;">mar 26 nov</p>	<p>Abbastanza soleggiato nel fine settimana con addensamenti temporaneamente più compatti tra lunedì e martedì, quando sarà possibile qualche debole precipitazione.</p>	

20/11/2024	Temperatura Max di ieri (ore 12-18) °C	Temperatura Min di oggi (ore 00-08) °C	Precipitazioni ultime 24 ore (ore 08-08) mm
Aosta - Mont-Fleury 577 m. slm	8,9	5,9	12,4
Ayas - Champoluc 1566 m. slm	9,6	0,3	16,0
Champorcher - Petit-Mont-Blanc 1640 m. slm	6,9	0,6	3,8
Cogne - Gimillan 1785 m. slm	7,6	-1,1	8,6
Courmayeur - Dolonne 1200 m. slm	9,3	2,3	24,4
Donnas - Clapey 341 m. slm	7,8	4,3	2,8
Etroubles - Chevière 1339 m. slm	8,7	1,2	17,8
Gressoney-Saint-Jean - Bieltschocke 1370 m. slm	9,0	0,8	18,0
La Thuile - Les Granges 1637 m. slm	4,8	-2,4	24,2
Morgex - Capoluogo 938 m. slm	11,9	5,1	31,2
Nus - Saint-Barthélemy - Osservatorio 1675 m. slm	7,6	0,1	18,8
Rhêmes-Notre-Dame - Chaudanne 1794 m. slm	5,9	-2,4	20,8
Saint-Christophe - Aeroporto 545 m. slm	9,5	5,7	11,0
Saint-Vincent - Terme 626 m. slm	12,0	5,9	15,8
Valgrisenche - Menthiu 1859 m. slm	3,8	-3,6	18,6
Valsavarenche - Pont 1951 m. slm	5,9	-2,3	11,6
Valtournenche - Breuil Cervinia 1998 m. slm	3,0	-2,5	12,6
Verrès - Capoluogo 375 m. slm	11,3	5,5	6,8
Villeneuve - S.R. Saint-Nicolas 839 m. slm	10,8	5,7	13,6

(I dati riportati sono pubblicati con procedura automatica, non risultano pertanto validati)