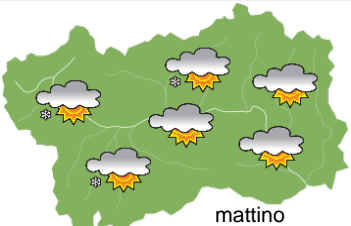
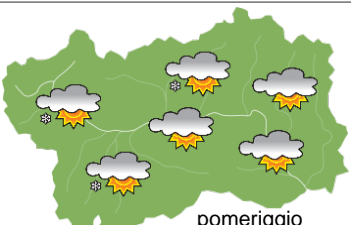
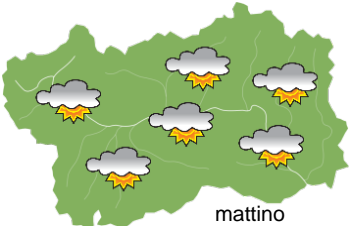
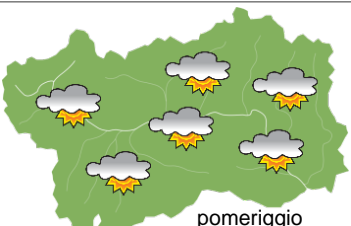
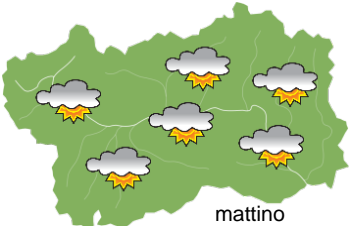
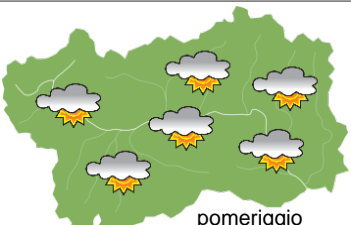






## SITUAZIONE SINOTTICA

Una fredda circolazione depressionaria sul Mediterraneo determina fino a martedì un'alternanza di schiarite e annuvolamenti in Valle d'Aosta, in seguito si avrà una parziale rimonta anticiclonica.

|   |  | <b>domenica 8 dicembre 2024</b>    |   | attendibilità: ★★★                       |
|---|--|------------------------------------|---|--|
|  <p style="text-align: center;">mattino</p> | Nuvolosità irregolare, con deboli nevicate sui confini e schiarite più ampie nella valle centrale, qualche fiocco in serata presso il Piemonte.<br><b>Venti:</b> 3000 m forti nord-occidentali, in attenuazione e rotazione da NE; episodi di foehn nelle valli.<br><b>Temperature:</b> in calo in montagna.<br>Zero termico: 1000 » 1800 m; T 1500: -4 » 2 °C; T 3000: -13 » -10 °C (valori nella libera atmosfera).<br><b>Pressione:</b> in lieve aumento. |                                    |   |  |
|   |  <p style="text-align: center;">pomeriggio</p>   | Temperature: <i>montagna (max)</i> | ▼ | <b>Segnalazioni:</b> nulla da segnalare. |
| Temperature: <i>valli (max)</i>   |  | ◀▶                                 |   |  |

|  |   | <b>lunedì 9 dicembre 2024</b>          |      | attendibilità: ★★★                       |
|--|---|--|------|--|
|  <p style="text-align: center;">mattino</p> | Nuvolosità irregolare, con qualche fiocco alternato a schiarite.<br><b>Venti:</b> 3000 m deboli nord-orientali, in rotazione da SE; brezze nelle valli.<br><b>Temperature:</b> in calo nelle valli, minime in lieve aumento in montagna.<br>Zero termico: 800 » 1500 m; T 1500: -5 » 0 °C; T 3000: -12 » -10 °C (valori nella libera atmosfera).<br><b>Pressione:</b> in aumento. |  |      |  |
|  |  <p style="text-align: center;">pomeriggio</p>  | Temperature: <i>montagna (min max)</i> | ▲ ◀▶ | <b>Segnalazioni:</b> nulla da segnalare. |
| Temperature: <i>valli (min max)</i>  |   | ▼ ▼                                    |      |  |

|   |   | <b>martedì 10 dicembre 2024</b>        |     | attendibilità: ★★★ |
|---|---|--|-----|--------------------|
|  <p style="text-align: center;">mattino</p> | Nuvolosità irregolare, con qualche fiocco alternato ad ampie schiarite.<br><b>Venti:</b> 3000 m deboli sud-orientali; brezze nelle valli.<br><b>Temperature:</b> in lieve calo.<br>Zero termico: 500 » 1300 m (valori nella libera atmosfera).<br><b>Pressione:</b> in aumento. |  |     |                    |
|   |  <p style="text-align: center;">pomeriggio</p>  | Temperature: <i>montagna (min max)</i> | ▼ ▼ |                    |
| Temperature: <i>valli (min max)</i>   |   | ▼ ▼                                    |     |                    |

|  |   |   |   | <b>tendenza successiva</b>   | attendibilità: ★★★ |
|--|---|---|---|--|--------------------|
|  <p style="text-align: center;">mer 11 dic</p> |  <p style="text-align: center;">gio 12 dic</p> |  <p style="text-align: center;">ven 13 dic</p> |  <p style="text-align: center;">sab 14 dic</p> | Mercoledì e giovedì abbastanza soleggiato, venerdì e sabato nuvolosità irregolare. |                    |

| <b>08/12/2024</b>                                 | <b>Temperatura Max<br/>di ieri<br/>(ore 12-18)<br/>°C</b> | <b>Temperatura Min<br/>di oggi<br/>(ore 00-08)<br/>°C</b> | <b>Precipitazioni<br/>ultime 24 ore<br/>(ore 08-08)<br/>mm</b> |
|---|---|---|--|
| Aosta - Mont-Fleury 577 m. slm                    | 4.9   | 1.7   | 0.8  |
| Ayas - Champoluc 1566 m. slm                      | 5.7   | -7.7  | 2.0  |
| Champorcher - Petit-Mont-Blanc 1640 m. slm        | 4.0   | -4.2  | 0.4  |
| Cogne - Gimillan 1785 m. slm                      | 3.6   | -9.0  | 2.6  |
| Courmayeur - Dolonne 1200 m. slm                  | 5.2   | -4.1  | 5.2  |
| Donnas - Clapey 341 m. slm                        | 6.4   | -1.0  | 0.0  |
| Etroubles - Chevière 1339 m. slm                  | 3.5   | -3.0  | 2.2  |
| Gressoney-Saint-Jean - Bieltschocke 1370 m. slm   | 3.6   | -3.4  | 0.2  |
| La Thuile - Les Granges 1637 m. slm               | 2.0   | -5.5  | 3.8  |
| Morgex - Capoluogo 938 m. slm                     | 6.3   | -1.9  | 2.0  |
| Nus - Saint-Barthélemy - Osservatorio 1675 m. slm | 4.2   | -4.5  | 2.2  |
| Rhêmes-Notre-Dame - Chaudanne 1794 m. slm         | 4.1   | -9.7  | 5.4  |
| Saint-Christophe - Aeroporto 545 m. slm           | 5.6   | 3.7   | 0.0  |
| Saint-Vincent - Terme 626 m. slm                  | 8.1   | 1.1   | 0.0  |
| Valgrisenche - Menthieu 1859 m. slm               | 2.9   | -6.0  | 3.8  |
| Valsavarenche - Pont 1951 m. slm                  | 4.6   | -9.9  | 2.4  |
| Valtournenche - Breuil Cervinia 1998 m. slm       | 1.1   | -6.8  | 0.8  |
| Verrès - Capoluogo 375 m. slm                     | 8.0   | 2.1   | 0.0  |
| Villeneuve - S.R. Saint-Nicolas 839 m. slm        | 6.5   | 1.0   | 2.2  |

*(I dati riportati sono pubblicati con procedura automatica, non risultano pertanto validati)*