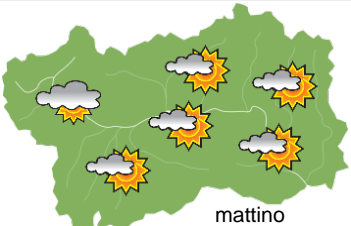

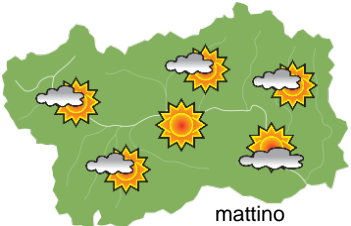
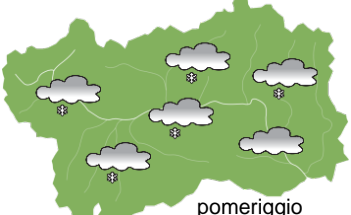

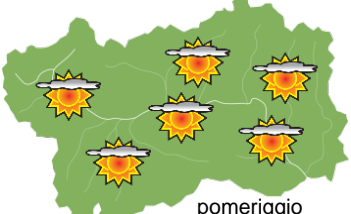






SITUAZIONE SINOTTICA

Una cresta anticiclonica favorisce tempo in miglioramento, senza un ricambio d'aria nei fondovalle. Domani arriva un fronte caldo, che incontra aria fredda in basso, portando deboli nevicate fino al suolo sui settori di confine estero, specialmente francese, ma con una prima incognita nella quota della neve, anche molto più alta a ridosso del confine per l'intrusione di aria mite; una seconda incognita è, domenica mattina, se le gocce d'acqua di una pioggia debole e residua possano gelare al suolo dei fondovalle ancora freddi. La tendenza per i giorni successivi è di una debole perturbazione al giorno che attraversa l'Arco alpino, con aria generalmente più fredda in quota.

 <p>mattino</p>	venerdì 3 gennaio 2025		attendibilità: ★★★
	<p>Cielo prevalentemente soleggiato. Venti: 3000 m da moderati a deboli da NW; foehn a tratti intenso nelle valli, in attenuazione. Temperature: in calo. Zero termico: 1100 » 1600 m; T 1500: -2 » 0 °C; T 3000: -13 » -8 °C (valori nella libera atmosfera). Pressione: in lieve calo.</p>		
 <p>pomeriggio</p>	Temperature: <i>montagna (max)</i>	▼	Segnalazioni: nulla da segnalare.
	Temperature: <i>valli (max)</i>	▼	

 <p>mattino</p>	sabato 4 gennaio 2025		attendibilità: ★★★
	<p>Possibilità di qualche strato o foschia nelle valli SE al primo mattino, altrove prevalentemente soleggiato. Da metà/fine mattina arrivo di banchi estesi di nuvole medio-alte da W fino a cielo molto nuvoloso o coperto con qualche schiarita possibile a SE. Deboli nevicate in serata in particolare a NW, sporadiche altrove, e con possibilità di pioggia fino a circa 2000 m sulle zone di confine con la Francia. Venti: 3000 m da deboli a moderati occidentali; deboli a brezza o calma di vento nelle valli, dalla sera vento debole da SE, con qualche episodio di foehn nelle valli occidentali. Temperature: in decisa ripresa in quota e in calo nelle valli. Zero termico: 600 » 1400 m; T 1500: -4 » -1 °C; T 3000: -10 » -4 °C (valori nella libera atmosfera). Pressione: stazionaria.</p>		
 <p>pomeriggio</p>	Temperature: <i>montagna (min max)</i>	▲ ▲	Segnalazioni: nevicate deboli dalla sera.
	Temperature: <i>valli (min max)</i>	▲ ▼	

 <p>mattino</p>	domenica 5 gennaio 2025		attendibilità: ★★★
	<p>Ancora qualche debole pioggia residua al mattino, soprattutto sui rilievi più alti dei settori occidentali. Non si escludono fenomeni di gelicidio nei fondovalle. In seguito banchi di nuvole medie e alte di passaggio in un cielo abbastanza soleggiato. Venti: 3000 m moderati da W, in rotazione da SW e parziale indebolimento; deboli da SE nelle valli. Temperature: in aumento in quota, resta uno strato freddo nelle valli che può portare gelicidio o pioggia che gela al suolo. Zero termico: 2400 » 2900 m (valori nella libera atmosfera). Pressione: in lieve calo.</p>		
 <p>pomeriggio</p>	Temperature: <i>montagna (min max)</i>	▲ ▲	
	Temperature: <i>valli (min max)</i>	◄ ►	

tendenza successiva				attendibilità: ★★★
Alternanza di schiarite e annuvolamenti con deboli precipitazioni, nevose a quote medio-basse.				
 <p>lun 6 gen</p>	 <p>mar 7 gen</p>	 <p>mer 8 gen</p>	 <p>gio 9 gen</p>	

03/01/2025	Temperatura Max di ieri (ore 12-18) °C	Temperatura Min di oggi (ore 00-08) °C	Precipitazioni ultime 24 ore (ore 08-08) mm
Aosta - Mont-Fleury 577 m. slm	4.6	2.2	1.6
Ayas - Champoluc 1566 m. slm	1.8	-5.1	0.6
Champorcher - Petit-Mont-Blanc 1640 m. slm	0.7	-1.9	0.0
Cogne - Gimillan 1785 m. slm	3.7	-4.3	1.2
Courmayeur - Dolonne 1200 m. slm	8.2	-2.1	7.0
Donnas - Clapey 341 m. slm	4.8	2.2	0.0
Etroubles - Chevière 1339 m. slm	4.8	-0.1	0.4
Gressoney-Saint-Jean - Bieltschocke 1370 m. slm	1.2	-1.8	0.2
La Thuile - Les Granges 1637 m. slm	4.0	-4.3	1.2
Morgex - Capoluogo 938 m. slm	8.2	1.2	2.2
Nus - Saint-Barthélemy - Osservatorio 1675 m. slm	3.1	-2.7	0.8
Rhêmes-Notre-Dame - Chaudanne 1794 m. slm	3.1	-6.1	6.8
Saint-Christophe - Aeroporto 545 m. slm	4.0	4.0	3.8
Saint-Vincent - Terme 626 m. slm	5.5	4.2	0.0
Valgrisenche - Menthieu 1859 m. slm	2.9	-5.8	3.8
Valsavarenche - Pont 1951 m. slm	2.8	-6.1	3.8
Valtournenche - Breuil Cervinia 1998 m. slm	0.7	-7.6	3.2
Verrès - Capoluogo 375 m. slm	4.4	6.6	0.0
Villeneuve - S.R. Saint-Nicolas 839 m. slm	4.9	3.4	2.4

(I dati riportati sono pubblicati con procedura automatica, non risultano pertanto validati)