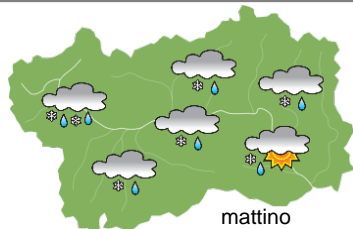


## SITUAZIONE SINOTTICA

Dopo il passaggio della perturbazione nella mattinata di oggi, la Valle d'Aosta viene gradualmente interessata da correnti occidentali e anticicloniche umide e miti, che determineranno tempo stabile con nuvolosità variabile fino a sabato. In seguito, l'avvicinamento di un'area depressionaria dall'Inghilterra dovrebbe determinare un rapido passaggio perturbato nella notte tra sabato e domenica, con una pausa più stabile nella giornata di domenica, prima della discesa di una profonda e fredda saccatura tra lunedì e martedì.

**giovedì 23 gennaio 2025**

attendibilità: ★★☆☆



mattino


Nuvoloso con graduali schiarite fino a cielo sereno o poco nuvoloso da metà pomeriggio. Graduale esaurimento delle precipitazioni a partire da E entro la mattinata con qualche residua debole nevicata sui rilievi N e W oltre i 1500 m, in esaurimento nel primo pomeriggio.

**Venti:** 3000 m da SW moderati o localmente forti, in graduale rotazione prima da W poi da NW entro il pomeriggio; nelle valli deboli variabili al mattino, poi da W-NW da deboli a moderati, in particolare sul settore W.

**Temperature:** in aumento.

Zero termico: 1000 » 2200 m; T 1500: -3 » 7 °C; T 3000: -5 / -7 °C (valori nella libera atmosfera).

**Pressione:** pressoché stazionaria.



pomeriggio

Temperature: *montagna (max)*



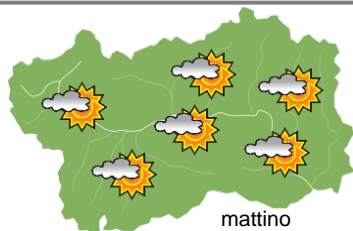
**Segnalazioni:** nulla da segnalare.

Temperature: *valli (max)*



**venerdì 24 gennaio 2025**

attendibilità: ★★☆☆



mattino

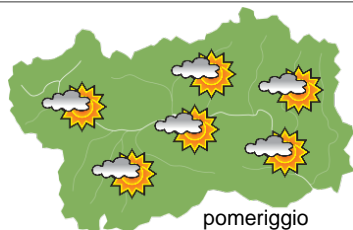
Da parzialmente a irregolarmente nuvoloso per passaggi di nubi medio-alte durante la giornata, a tratti più spesse e diffuse, e qualche addensamento sui rilievi N e W. Dalla notte nubi basse nelle valli a partire da SE.

**Venti:** 3000 m moderati da W-SW, in graduale rotazione da S-SW entro la notte; nelle valli deboli da W-NW al mattino, poi da E-SE al centro-E, deboli variabili altrove.

**Temperature:** in aumento, lieve in montagna, più sensibile nelle valli, eccetto nei fondovalle pressoché stazionarie o in lieve calo.

Zero termico: 2400 » 2700 m; T 1500: 3 » 9 °C; T 3000: -2 / -4 °C (valori nella libera atmosfera).

**Pressione:** in lieve aumento.



pomeriggio

Temperature: *montagna (min max)*



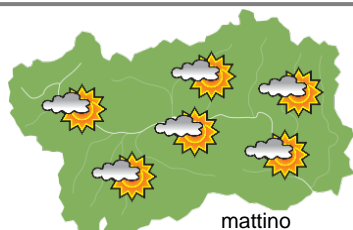
**Segnalazioni:** nulla da segnalare.

Temperature: *valli (min max)*



**sabato 25 gennaio 2025**

attendibilità: ★★☆☆



mattino

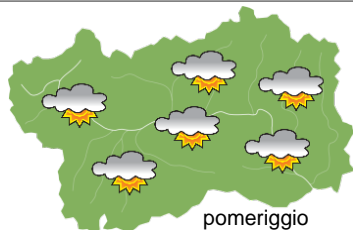
Al mattino presto sereno in montagna con nubi basse sul fondovalle, in graduale aumento e diffusione fino a cielo nuvoloso o molto nuvoloso in serata. Dalla serata deboli precipitazioni principalmente localizzate sui rilievi di confine regionale.

**Venti:** 3000 m da SW moderati, in indebolimento dalla serata; nelle valli molto deboli, prevalentemente da SE.

**Temperature:** in calo.

Zero termico: 2500 » 1500 m (valori nella libera atmosfera).

**Pressione:** in lieve aumento.



pomeriggio

Temperature: *montagna (min max)*



Temperature: *valli (min max)*



**tendenza successiva**

attendibilità: ★★☆☆




dom 26 gen



lun 27 gen



mar 28 gen



mer 29 gen

Domenica molto nuvoloso con deboli precipitazioni sui rilievi fino al mattino poi ben soleggiato. Da lunedì molto nuvoloso o coperto con precipitazioni tra lunedì sera e martedì mattina. Dal pomeriggio di martedì graduale diminuzione delle nubi e generalmente asciutto con calo delle temperature.

<b>23/01/2025</b>	<b>Temperatura Max di ieri (ore 12-18) °C</b>	<b>Temperatura Min di oggi (ore 00-08) °C</b>	<b>Precipitazioni ultime 24 ore (ore 08-08) mm</b>
Aosta - Mont-Fleury 577 m. slm	4,6	0,5	5,4
Ayas - Champoluc 1566 m. slm	-0,1	-1,7	1,6
Champorcher - Petit-Mont-Blanc 1640 m. slm	-0,6	-2,7	0,4
Cogne - Gimillan 1785 m. slm	-1,0	-4,1	1,6
Courmayeur - Dolonne 1200 m. slm	1,6	0,1	15,8
Donnas - Clapey 341 m. slm	6,0	4,0	0,2
Etroubles - Chevière 1339 m. slm	-0,2	-1,3	7,6
Gressoney-Saint-Jean - Bieltschocke 1370 m. slm	0,7	-0,7	0,6
La Thuile - Les Granges 1637 m. slm	-0,5	-2,5	16,2
Morgex - Capoluogo 938 m. slm	2,0	0,3	9,6
Nus - Saint-Barthélemy - Osservatorio 1675 m. slm	-1,5	-2,7	1,6
Rhêmes-Notre-Dame - Chaudanne 1794 m. slm	-	-3,4	9,6
Saint-Christophe - Aeroporto 545 m. slm	5,3	1,3	3,0
Saint-Vincent - Terme 626 m. slm	5,0	2,0	0,6
Valgrisenche - Menthiu 1859 m. slm	-0,9	-3,3	4,4
Valsavarenche - Pont 1951 m. slm	-0,8	-4,2	3,0
Valtournenche - Breuil Cervinia 1998 m. slm	-1,2	-3,9	2,2
Verrès - Capoluogo 375 m. slm	5,8	3,5	0,6
Villeneuve - S.R. Saint-Nicolas 839 m. slm	3,5	0,4	2,4

*(I dati riportati sono pubblicati con procedura automatica, non risultano pertanto validati)*