


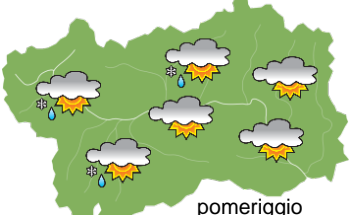
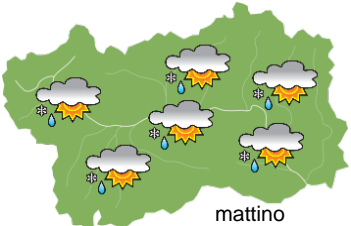







## SITUAZIONE SINOTTICA

Correnti atlantiche interessano la Valle d'Aosta probabilmente fin verso metà della prossima settimana, con passaggi perturbati alternati a schiarite.

 <p>mattino</p>	<b>venerdì 24 gennaio 2025</b>		attendibilità: ★★★
	<p>Abbastanza soleggiato, con qualche nuvola medio-alta.  <b>Venti:</b> 3000 m moderati sud-occidentali; episodi di foehn nelle valli superiori.  <b>Temperature:</b> in aumento.            Zero termico: 2400 » 2700 m; T 1500: 2 » 8 °C; T 3000: -4 » -2 °C (valori nella libera atmosfera).  <b>Pressione:</b> in lieve aumento.</p>		
 <p>pomeriggio</p>	Temperature: <i>montagna (max)</i>	▲	<b>Segnalazioni:</b> nulla da segnalare.
	Temperature: <i>valli (max)</i>	▲	

 <p>mattino</p>	<b>sabato 25 gennaio 2025</b>		attendibilità: ★★★
	<p>Abbastanza soleggiato, con nuvole medio-alte; nubi in aumento dal pomeriggio, deboli precipitazioni in serata in alta valle, neve a 1000-1200 m.  <b>Venti:</b> 3000 m moderati sud-occidentali; brezze nelle valli.  <b>Temperature:</b> in calo.            Zero termico: 1300 » 1800 m; T 1500: -1 » 3 °C; T 3000: -5 » -4 °C (valori nella libera atmosfera).  <b>Pressione:</b> stazionaria.</p>		
 <p>pomeriggio</p>	Temperature: <i>montagna (min max)</i>	▼ ▼	<b>Segnalazioni:</b> nulla da segnalare.
	Temperature: <i>valli (min max)</i>	▼ ▼	

 <p>mattino</p>	<b>domenica 26 gennaio 2025</b>		attendibilità: ★★★
	<p>Molto nuvoloso, con deboli precipitazioni fino a metà mattina, più intense sui confini e presso il Piemonte, nevose oltre 800-1000 m, in seguito ampie schiarite, nuvolosità in aumento in serata.  <b>Venti:</b> 3000 m moderati sud-occidentali; episodi di foehn nelle valli superiori.  <b>Temperature:</b> in lieve calo in montagna, massime in lieve aumento nelle valli.            Zero termico: 1300 » 2000 m (valori nella libera atmosfera).  <b>Pressione:</b> stazionaria.</p>		
 <p>pomeriggio</p>	Temperature: <i>montagna (min max)</i>	▼ ▼	
	Temperature: <i>valli (min max)</i>	◀ ▲	

<b>tendenza successiva</b>				attendibilità: ★★★
				Precipitazioni tra lunedì e martedì mattina, neve a 800-1000 m, in seguito alternanza di schiarite e annuvolamenti con deboli precipitazioni, neve a 700-800 m.
				
				
				
lun 27 gen	mar 28 gen	mer 29 gen	gio 30 gen	

<b>24/01/2025</b>	<b>Temperatura Max di ieri (ore 12-18) °C</b>	<b>Temperatura Min di oggi (ore 00-08) °C</b>	<b>Precipitazioni ultime 24 ore (ore 08-08) mm</b>
Aosta - Mont-Fleury 577 m. slm	6.7	-3.2	2.2
Ayas - Champoluc 1566 m. slm	3.5	-7.8	1.2
Champorcher - Petit-Mont-Blanc 1640 m. slm	3.6	0.4	0.0
Cogne - Gimillan 1785 m. slm	3.6	-3.2	1.4
Courmayeur - Dolonne 1200 m. slm	4.1	-1.8	2.6
Donnas - Clapey 341 m. slm	7.7	3.3	0.0
Etroubles - Chevière 1339 m. slm	1.8	-2.1	3.0
Gressoney-Saint-Jean - Bieltschocke 1370 m. slm	4.4	-6.4	0.4
La Thuile - Les Granges 1637 m. slm	3.8	-2.9	4.6
Morgex - Capoluogo 938 m. slm	4.1	-2.9	5.4
Nus - Saint-Barthélemy - Osservatorio 1675 m. slm	3.2	1.0	3.6
Rhêmes-Notre-Dame - Chaudanne 1794 m. slm	4.9	-7.2	6.8
Saint-Christophe - Aeroporto 545 m. slm	7.2	-2.8	1.8
Saint-Vincent - Terme 626 m. slm	8.1	-0.5	1.0
Valgrisenche - Menthieu 1859 m. slm	2.5	-0.6	6.0
Valsavarenche - Pont 1951 m. slm	3.7	-4.4	1.2
Valtournenche - Breuil Cervinia 1998 m. slm	1.7	-5.0	5.2
Verrès - Capoluogo 375 m. slm	9.9	1.2	0.4
Villeneuve - S.R. Saint-Nicolas 839 m. slm	6.4	0.1	4.6

*(I dati riportati sono pubblicati con procedura automatica, non risultano pertanto validati)*