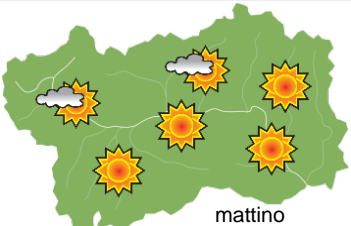
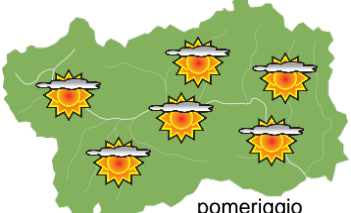
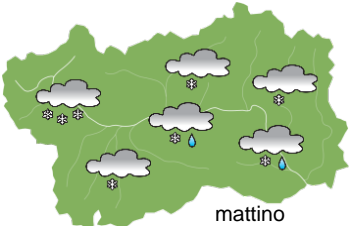
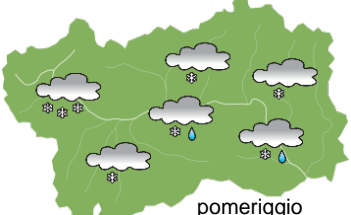
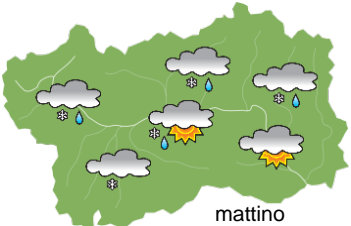
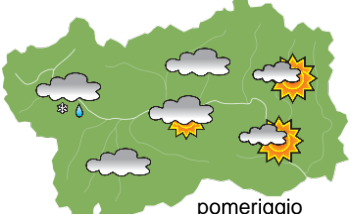



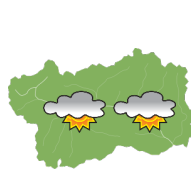

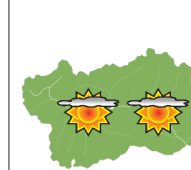
SITUAZIONE SINOTTICA

La Valle d'Aosta si trova per buona parte del periodo di previsione al di sotto della corrente a getto, che cambia direzione a seconda che il flusso trasporti o una cresta anticlonica o una depressione sull'Arco alpino: in concreto si prevede una settimana decisamente variabile e passaggi perturbati con frequenza di circa uno al giorno almeno fino a giovedì. In questo quadro, la tendenza generale è verso il miglioramento del tempo (precipitazioni sempre più deboli e meno nuvole) e una maggiore persistenza delle basse pressioni (abbassamento delle temperature).

 <p>mattino</p>	domenica 26 gennaio 2025		attendibilità: ★★☆☆
	<p>Cielo sereno, con veli alti e sottili in arrivo da W nel pomeriggio, via via più spessi ed estesi fino a molto nuvoloso. Precipitazioni sui rilievi più alti nella prima parte della notte, in estensione ai settori occidentali nella seconda.</p> <p>Venti: 3000 m moderati da W in rotazione da SW; episodi di foehn nelle valli, in attenuazione, poi deboli da SE al pomeriggio.</p> <p>Temperature: in lieve calo in montagna, in lieve aumento nelle valli.</p> <p>Zero termico: 1200 » 1900 m; T 1500: -2 » 2 °C; T 3000: -11 » -6 °C (valori nella libera atmosfera).</p> <p>Pressione: in calo.</p>		
 <p>pomeriggio</p>	Temperature: <i>montagna (max)</i>	▼	Segnalazioni: nulla da segnalare.
	Temperature: <i>valli (max)</i>	▲	

 <p>mattino</p>	lunedì 27 gennaio 2025		attendibilità: ★★☆☆
	<p>Nuvoloso o molto nuvoloso con precipitazioni, specialmente sul settore NW con intensità anche moderate e in forma di rovesci di neve; più deboli altrove. Neve a 500-800 m.</p> <p>Venti: 3000 m da forti a moderati da SW; assenti o al più deboli da SE nelle valli.</p> <p>Temperature: in lieve rialzo in quota, stabili o in lieve calo nelle valli.</p> <p>Zero termico: 800 » 1200 m; T 1500: -3 » -1 °C; T 3000: -6 » -4 °C (valori nella libera atmosfera).</p> <p>Pressione: in calo.</p>		
 <p>pomeriggio</p>	Temperature: <i>montagna (min max)</i>	▲ ▲	Segnalazioni: nevicata, soprattutto a NW.
	Temperature: <i>valli (min max)</i>	▼ ▼	

 <p>mattino</p>	martedì 28 gennaio 2025		attendibilità: ★★☆☆
	<p>Cielo nuvoloso con qualche schiarita possibile, soprattutto durante le ore centrali e in centro-Valle e bassa Valle. Nevicate e fiocchi portati dal vento oltre circa 800-1100 m, a tratti di intensità moderata e come bufere di neve sui settori W e N, neve assente o debole su settori centrali e di SE.</p> <p>Venti: 3000 m moderati a tratti forti da W/NW, in attenuazione; foehn in sviluppo nelle valli.</p> <p>Temperature: in calo in quota, in rialzo nelle valli a foehn.</p> <p>Zero termico: 1100 » 1400 m (valori nella libera atmosfera).</p> <p>Pressione: stabile o ancora in lieve calo.</p>		
 <p>pomeriggio</p>	Temperature: <i>montagna (min max)</i>	▼ ▼	
	Temperature: <i>valli (min max)</i>	▲ ▲	

 <p>mer 29 gen</p>	 <p>gio 30 gen</p>	 <p>ven 31 gen</p>	 <p>sab 1 feb</p>	<p style="text-align: right;">tendenza successiva attendibilità: ★★☆☆</p> <p>Alternanza di schiarite e annuvolamenti associati a qualche debole nevicata fino a giovedì; più soleggiato in seguito.</p>
--	---	---	--	---

26/01/2025	Temperatura Max di ieri (ore 12-18) °C	Temperatura Min di oggi (ore 00-08) °C	Precipitazioni ultime 24 ore (ore 08-08) mm
Aosta - Mont-Fleury 577 m. slm	5.1	0.6	6.0
Ayas - Champoluc 1566 m. slm	4.1	-2.6	10.0
Champorcher - Petit-Mont-Blanc 1640 m. slm	1.9	-2.4	8.8
Cogne - Gimillan 1785 m. slm	2.1	-5.4	4.8
Courmayeur - Dolonne 1200 m. slm	4.5	-1.4	5.8
Donnas - Clapey 341 m. slm	7.8	5.0	9.0
Etroubles - Chevière 1339 m. slm	1.8	-1.9	6.0
Gressoney-Saint-Jean - Bieltschocke 1370 m. slm	5.0	-0.2	9.0
La Thuile - Les Granges 1637 m. slm	0.6	-3.6	3.4
Morgex - Capoluogo 938 m. slm	4.7	0.4	5.6
Nus - Saint-Barthélemy - Osservatorio 1675 m. slm	0.6	-2.1	4.8
Rhêmes-Notre-Dame - Chaudanne 1794 m. slm	-0.4	-8.2	5.8
Saint-Christophe - Aeroporto 545 m. slm	5.4	1.4	4.6
Saint-Vincent - Terme 626 m. slm	6.1	2.2	6.4
Valgrisenche - Menthiu 1859 m. slm	-0.9	-3.3	4.0
Valsavarenche - Pont 1951 m. slm	-1.7	-7.2	5.2
Valtournenche - Breuil Cervinia 1998 m. slm	-1.1	-4.6	3.0
Verrès - Capoluogo 375 m. slm	7.0	4.0	8.8
Villeneuve - S.R. Saint-Nicolas 839 m. slm	5.0	1.7	5.6

(I dati riportati sono pubblicati con procedura automatica, non risultano pertanto validati)