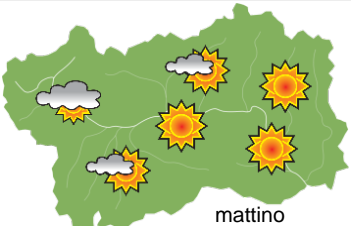
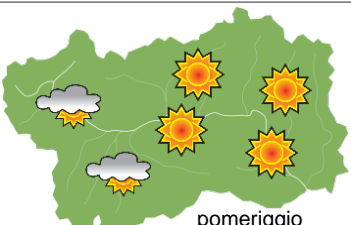
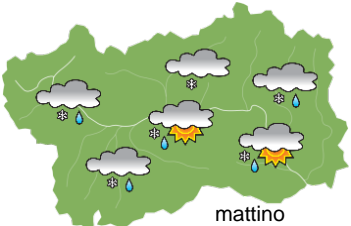
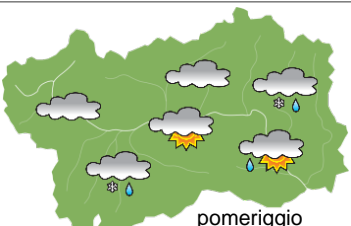
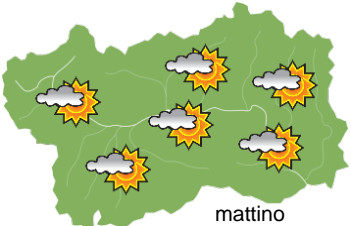
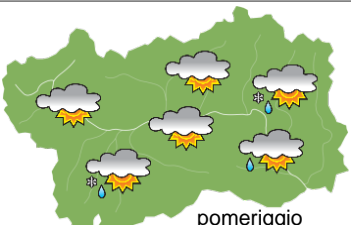






## SITUAZIONE SINOTTICA

Un'ampia circolazione depressionaria sull'Europa favorisce ad intermittenza l'ingresso di correnti umide che tenderanno a interessare le Alpi fino a parte di venerdì, che ne mitigheranno gli effetti sulla nostra regione. Successivamente una curvatura più anticiclonica in espansione dal Mediterraneo, dovrebbe privilegiare condizioni più stabili e soleggiate. L'attendibilità previsionale non è molto robusta.

		<b>mercoledì 29 gennaio 2025</b>		attendibilità: ★★☆☆
 <p style="text-align: center;">mattino</p>	<p>Nuvolosità irregolare fino a metà mattina nel settore nord-occidentale con qualche possibile residua debole nevicata sui confini, in seguito soleggiato con qualche nuvola medio-alta.</p> <p><b>Venti:</b> 3000 m forti nord-occidentali, in rapida attenuazione e rotazione da W e successivamente da S; episodi di foehn da NW al mattino nelle valli, generalmente deboli ma localmente anche forti e rafficati.</p> <p><b>Temperature:</b> in lieve calo tranne le minime nelle valli.</p> <p>Zero termico: 1400 » 1600 m; T 1500: -2 » 1 °C; T 3000: -12 » -9 °C (valori nella libera atmosfera).</p> <p><b>Pressione:</b> in aumento.</p>			
	 <p style="text-align: center;">pomeriggio</p>	<p>Temperature: <i>montagna (max)</i> ▼</p>	<p><b>Segnalazioni:</b> vento forte in montagna con foehn nelle valli.</p>	
<p>Temperature: <i>valli (max)</i> ▼</p>				

		<b>giovedì 30 gennaio 2025</b>		attendibilità: ★★☆☆
 <p style="text-align: center;">mattino</p>	<p>Nuvoloso con qualche debole nevicata sparsa al mattino, specie sulla dorsale settentrionale e sui rilievi a confine col Piemonte. Non si esclude qualche debole fiocco più sparso nella serata.</p> <p><b>Venti:</b> 3000 m deboli meridionali; SE deboli nelle valli.</p> <p><b>Temperature:</b> in calo nelle valli, specie le minime; massime in lieve aumento in montagna.</p> <p>Zero termico: 800 » 1400 m; T 1500: -3 » -1 °C; T 3000: -11 / -8 °C (valori nella libera atmosfera).</p> <p><b>Pressione:</b> in aumento.</p>			
	 <p style="text-align: center;">pomeriggio</p>	<p>Temperature: <i>montagna (min max)</i> ◀▶ ▲</p>	<p><b>Segnalazioni:</b> qualche debole nevicata.</p>	
<p>Temperature: <i>valli (min max)</i> ▼▼</p>				

		<b>venerdì 31 gennaio 2025</b>		attendibilità: ★★☆☆
 <p style="text-align: center;">mattino</p>	<p>Abbastanza soleggiato per temporaneo aumento della nuvolosità. Non si esclude qualche sporadica e debole precipitazione sparsa dal pomeriggio, nevosa tra gli 800 e i 1200 m.</p> <p><b>Venti:</b> 3000 m deboli meridionali in rotazione da SE nella seconda parte della giornata; SE deboli nelle valli.</p> <p><b>Temperature:</b> senza variazioni di rilievo o in lieve e contenuto aumento.</p> <p>Zero termico: 1000 » 1600 m (valori nella libera atmosfera).</p> <p><b>Pressione:</b> in aumento.</p>			
	 <p style="text-align: center;">pomeriggio</p>	<p>Temperature: <i>montagna (min max)</i> ◀▶ ◀▶</p>		
<p>Temperature: <i>valli (min max)</i> ◀▶ ◀▶</p>				

				<b>tendenza successiva</b>	attendibilità: ★★☆☆
 <p style="text-align: center;">sab 1 feb</p>	 <p style="text-align: center;">dom 2 feb</p>	 <p style="text-align: center;">lun 3 feb</p>	 <p style="text-align: center;">mar 4 feb</p>	<p>Prevalentemente soleggiato con temperature in lieve aumento.</p>	

<b>29/01/2025</b>	<b>Temperatura Max di ieri (ore 12-18) °C</b>	<b>Temperatura Min di oggi (ore 00-08) °C</b>	<b>Precipitazioni ultime 24 ore (ore 08-08) mm</b>
Aosta - Mont-Fleury 577 m. slm	9,9	4,2	0,0
Ayas - Champoluc 1566 m. slm	1,2	-9,4	2,0
Champorcher - Petit-Mont-Blanc 1640 m. slm	1,7	-3,6	0,2
Cogne - Gimillan 1785 m. slm	-0,8	-5,6	0,0
Courmayeur - Dolonne 1200 m. slm	5,1	-1,0	6,4
Donnas - Clapey 341 m. slm	11,6	7,6	0,0
Etroubles - Chevière 1339 m. slm	2,8	-1,5	0,0
Gressoney-Saint-Jean - Bieltschocke 1370 m. slm	3,5	-4,7	1,6
La Thuile - Les Granges 1637 m. slm	-0,8	-2,6	1,4
Morgex - Capoluogo 938 m. slm	5,7	1,1	0,2
Nus - Saint-Barthélemy - Osservatorio 1675 m. slm	0,4	-2,5	12,8
Rhêmes-Notre-Dame - Chaudanne 1794 m. slm	0,2	-3,5	5,8
Saint-Christophe - Aeroporto 545 m. slm	10,1	4,2	0,0
Saint-Vincent - Terme 626 m. slm	10,2	2,8	0,0
Valgrisenche - Menthiu 1859 m. slm	-2,0	-3,9	5,4
Valsavarenche - Pont 1951 m. slm	-0,7	-4,8	0,0
Valtournenche - Breuil Cervinia 1998 m. slm	-2,9	-6,7	7,4
Verrès - Capoluogo 375 m. slm	13,9	4,2	0,0
Villeneuve - S.R. Saint-Nicolas 839 m. slm	9,1	4,0	3,0

*(I dati riportati sono pubblicati con procedura automatica, non risultano pertanto validati)*