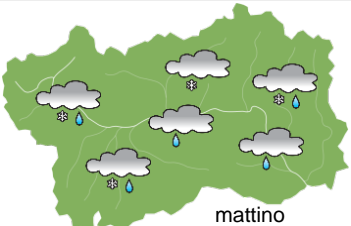
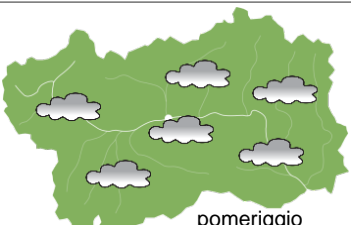
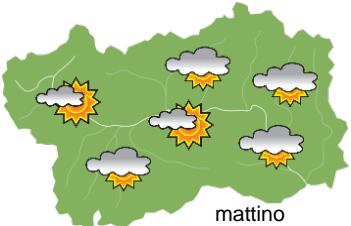
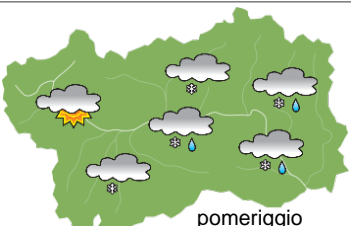
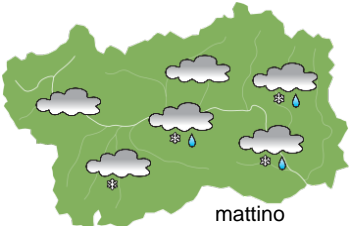
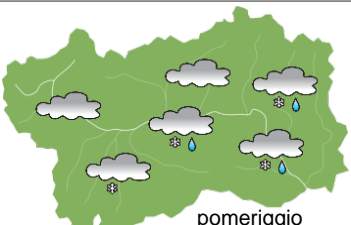





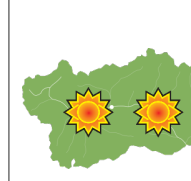
## SITUAZIONE SINOTTICA

La massa d'aria polare che abbraccia tutta l'Europa presenta diversi minimi depressionari che ad intermittenza trasportano deboli strutture frontali verso le Alpi, caratterizzando una Fiera di Sant'Orso con fiocchi di neve. Da domenica una dorsale anticiclonica riesce a farsi strada dalle coste atlantiche verso l'Europa settentrionale, favorendo temperature in rialzo in quota e cieli più soleggiati.

|   |   | <b>giovedì 30 gennaio 2025</b>   |   | attendibilità: ★★☆☆ |
|---|---|--|---|---------------------|
|  <p style="text-align: center;">mattino</p> | <p>Molto nuvoloso con qualche fiocco di neve o goccia di pioviggine fino alle ore centrali, e fiocchi o deboli nevicate sui settori NW per buona parte del giorno. Schiarite dalla sera, più ampie e fino a cielo poco nuvoloso nella seconda parte della notte.</p> <p><b>Venti:</b> 3000 m deboli meridionali; deboli generalmente da SE nelle valli.</p> <p><b>Temperature:</b> in calo nelle valli, in lieve aumento in montagna.</p> <p>Zero termico: 1000 » 1300 m; T 1500: -3 » -1 °C; T 3000: -11 » -9 °C (valori nella libera atmosfera).</p> <p><b>Pressione:</b> in aumento.</p> |  |   |                     |
|   |  <p style="text-align: center;">pomeriggio</p>  | <p>Temperature: <i>montagna (max)</i> ▲</p> <p>Temperature: <i>valli (max)</i> ▼</p> | <p><b>Segnalazioni:</b> nulla da segnalare.</p> |                     |

|  |   | <b>venerdì 31 gennaio 2025</b>   |   | attendibilità: ★★☆☆ |
|--|---|--|---|---------------------|
|  <p style="text-align: center;">mattino</p> | <p>Sereno o poco nuvoloso al mattino presto, poi nuvolosità in aumento con pioviggine o nevischio a 600-800 m, in diffusione da SE a tutta la regione. Precipitazioni più diffuse ed intense nella notte sui settori al confine con il Piemonte.</p> <p><b>Venti:</b> 3000 m deboli meridionali in rotazione da SW al pomeriggio, poi da SE; venti assenti o deboli da SE nelle valli, e qualche episodio di foehn ai confini esteri nel pomeriggio.</p> <p><b>Temperature:</b> minime in lieve rialzo in quota e in calo nelle valli.</p> <p>Zero termico: 900 » 1400 m; T 1500: -4 » -1 °C; T 3000: -10 / -8 °C (valori nella libera atmosfera).</p> <p><b>Pressione:</b> in lieve aumento.</p> |  |   |                     |
|  |  <p style="text-align: center;">pomeriggio</p>  | <p>Temperature: <i>montagna (min max)</i> ▲ ◀</p> <p>Temperature: <i>valli (min max)</i> ▼ ◀</p> | <p><b>Segnalazioni:</b> nulla da segnalare.</p> |                     |

|   |  | <b>sabato 1 febbraio 2025</b>  |  | attendibilità: ★★☆☆ |
|---|--|--|--|---------------------|
|  <p style="text-align: center;">mattino</p> | <p>Precipitazioni al mattino diffuse e continue sul SE e sul centro, a tratti sostenute, deboli e sporadiche al NW. Neve a 800-1000 m. Attenuazione graduale dei fenomeni fino a cessazione in serata, con prime schiarite nella notte.</p> <p><b>Venti:</b> 3000 m moderati da SE, in attenuazione pomeridiana; assenti o deboli da SE nelle valli.</p> <p><b>Temperature:</b> in lieve calo in quota, minime in lieve ripresa nelle valli.</p> <p>Zero termico: 1200 » 1400 m (valori nella libera atmosfera).</p> <p><b>Pressione:</b> ancora in lieve aumento.</p> |  |  |                     |
|   |  <p style="text-align: center;">pomeriggio</p>   | <p>Temperature: <i>montagna (min max)</i> ▼ ▼</p> <p>Temperature: <i>valli (min max)</i> ▲ ◀</p> |  |                     |

|   |  |  |  | <b>tendenza successiva</b>   | attendibilità: ★★☆☆ |
|---|--|--|--|--|---------------------|
|  <p style="text-align: center;">dom 2 feb</p> |  <p style="text-align: center;">lun 3 feb</p> |  <p style="text-align: center;">mar 4 feb</p> |  <p style="text-align: center;">mer 5 feb</p> | <p>Prevalentemente soleggiato con temperature in lieve aumento in quota e inversioni termiche nelle valli.</p> |                     |

| <b>30/01/2025</b>                                 | <b>Temperatura Max<br/>di ieri<br/>(ore 12-18)<br/>°C</b> | <b>Temperatura Min<br/>di oggi<br/>(ore 00-08)<br/>°C</b> | <b>Precipitazioni<br/>ultime 24 ore<br/>(ore 08-08)<br/>mm</b> |
|---|---|---|--|
| Aosta - Mont-Fleury 577 m. slm                    | 10.8  | 1.6   | 0.4  |
| Ayas - Champoluc 1566 m. slm                      | 2.8   | -8.5  | 0.0  |
| Champorcher - Petit-Mont-Blanc 1640 m. slm        | 3.0   | -2.2  | 0.4  |
| Cogne - Gimillan 1785 m. slm                      | 1.1   | -7.0  | 0.0  |
| Courmayeur - Dolonne 1200 m. slm                  | 4.8   | -1.5  | 3.4  |
| Donnas - Clapey 341 m. slm                        | 10.6  | 4.0   | 1.0  |
| Etroubles - Chevière 1339 m. slm                  | 1.1   | -2.4  | 0.2  |
| Gressoney-Saint-Jean - Bieltschocke 1370 m. slm   | 3.9   | -5.2  | 0.0  |
| La Thuile - Les Granges 1637 m. slm               | 2.3   | -4.0  | 2.4  |
| Morgex - Capoluogo 938 m. slm                     | 5.9   | -0.5  | 1.6  |
| Nus - Saint-Barthélemy - Osservatorio 1675 m. slm | 2.7   | -3.1  | 0.0  |
| Rhêmes-Notre-Dame - Chaudanne 1794 m. slm         | 0.4   | -7.5  | 4.4  |
| Saint-Christophe - Aeroporto 545 m. slm           | 11.5  | 2.0   | 0.0  |
| Saint-Vincent - Terme 626 m. slm                  | 11.1  | 2.2   | 0.0  |
| Valgrisenche - Menthieu 1859 m. slm               | 1.0   | -5.1  | 0.8  |
| Valsavarenche - Pont 1951 m. slm                  | 0.8   | -5.9  | 0.0  |
| Valtournenche - Breuil Cervinia 1998 m. slm       | -1.1  | -7.2  | 2.4  |
| Verrès - Capoluogo 375 m. slm                     | 13.9  | 2.8   | 1.0  |
| Villeneuve - S.R. Saint-Nicolas 839 m. slm        | 10.4  | 0.7   | 0.4  |

*(I dati riportati sono pubblicati con procedura automatica, non risultano pertanto validati)*