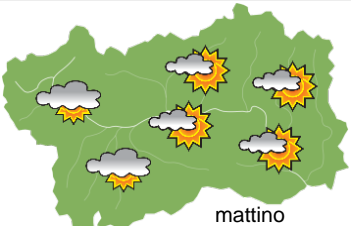
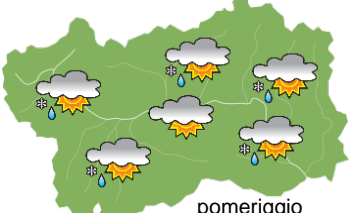
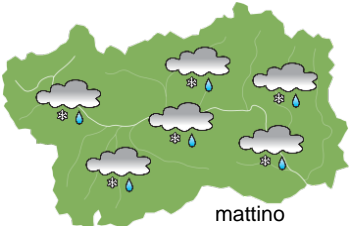
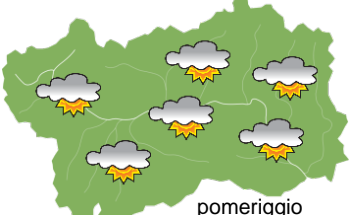
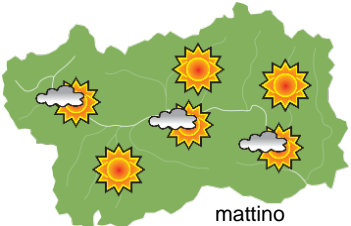







SITUAZIONE SINOTTICA

La circolazione a grande scala per le giornate di oggi e domani è caratterizzata da una limitata attendibilità previsionale a causa della presenza di un'area depressionaria in discesa dal NE dell'Europa e dal distacco di un minimo di pressione, in successivo spostamento verso SW, la cui traiettoria al momento non è ben definita. Le giornate dovrebbero essere caratterizzate da nuvolosità diffusa e qualche precipitazione, probabilmente molto debole, eccetto localmente sulle aree a SE influenzate dall'aria umida in arrivo dal Piemonte. In seguito, la presenza di un'area anticiclonica su Francia e Germania dovrebbe favorire tempo stabile da domenica.

| venerdì 31 gennaio 2025 | | attendibilità: ★★☆☆ | | | | | |
|--|--|---|---|---|---------------------------------|---|--|
|  mattino | <p>Irregolarmente nuvoloso con graduale incremento della nuvolosità fino a molto nuvoloso in serata. Dal pomeriggio precipitazioni in forma di nevischio sulle creste di confine, in graduale diffusione a pressoché tutte le vallate, a carattere debole o molto debole e intermittente, in locale intensificazione e più continue dalla serata specie a E-SE e N-NW. Limite neve intorno a 900-1100 metri.</p> <p>Venti: 3000 m deboli da W-SW, in rotazione da SE in tarda serata; nelle valli deboli a carattere di brezza.</p> <p>Temperature: in lieve aumento nelle valli, pressoché stazionarie in montagna Zero termico: 700 » 1600 m; T 1500: -3 » 2 °C; T 3000: -8 / -11 °C (valori nella libera atmosfera).</p> <p>Pressione: pressoché stazionaria.</p> | | | | | | |
|  pomeriggio | <table border="1"> <tr> <td>Temperature: <i>montagna (max)</i></td> <td>◄</td> <td rowspan="2">Segnalazioni: deboli nevicate la sera-notte specie a SE.</td> </tr> <tr> <td>Temperature: <i>valli (max)</i></td> <td>▲</td> </tr> </table> | Temperature: <i>montagna (max)</i> | ◄ | Segnalazioni: deboli nevicate la sera-notte specie a SE. | Temperature: <i>valli (max)</i> | ▲ | |
| Temperature: <i>montagna (max)</i> | ◄ | Segnalazioni: deboli nevicate la sera-notte specie a SE. | | | | | |
| Temperature: <i>valli (max)</i> | ▲ | | | | | | |

| sabato 1 febbraio 2025 | | attendibilità: ★★☆☆ | | | | | | | |
|--|--|--|--|---|--|-------------------------------------|---|---|--|
|  mattino | <p>Tra nuvoloso e molto nuvoloso con locali schiarite, via via più ampie da metà pomeriggio. Precipitazioni molto deboli più diffuse nella notte, dal primo mattino prevalentemente a NW, rilievi S ed E e a SE (in locale intensificazione), temporaneamente possibili su fondovalle e settore centrale. Esaurimento dei fenomeni da metà pomeriggio. Limite neve a circa 800 m, in rialzo a circa 1000-1100 m dalle ore centrali.</p> <p>Venti: 3000 m tra deboli e moderati da SE, in indebolimento dal pomeriggio; nelle valli molto deboli e prevalentemente da SE.</p> <p>Temperature: in lieve calo nelle valli e le minime in montagna, in lieve aumento le minime nel fondovalle. Zero termico: 1100 » 1400 m; T 1500: -3 » -1 °C; T 3000: -12 » -9 °C (valori nella libera atmosfera).</p> <p>Pressione: in aumento.</p> | | | | | | | | |
|  pomeriggio | <table border="1"> <tr> <td>Temperature: <i>montagna (min max)</i></td> <td>▼</td> <td>◄</td> <td rowspan="2">Segnalazioni: deboli nevicate fino alle ore centrali specie a SE.</td> </tr> <tr> <td>Temperature: <i>valli (min max)</i></td> <td>▼</td> <td>▼</td> </tr> </table> | Temperature: <i>montagna (min max)</i> | ▼ | ◄ | Segnalazioni: deboli nevicate fino alle ore centrali specie a SE. | Temperature: <i>valli (min max)</i> | ▼ | ▼ | |
| Temperature: <i>montagna (min max)</i> | ▼ | ◄ | Segnalazioni: deboli nevicate fino alle ore centrali specie a SE. | | | | | | |
| Temperature: <i>valli (min max)</i> | ▼ | ▼ | | | | | | | |

| domenica 2 febbraio 2025 | | attendibilità: ★★☆☆ | | | | | | |
|--|---|--|---|---|-------------------------------------|---|---|--|
|  mattino | <p>Fino al mattino presto nuvolosità bassa nelle valli, in seguito prevalentemente sereno.</p> <p>Venti: 3000 m deboli da E-SE, in rotazione da NE da metà pomeriggio; deboli brezze nelle valli.</p> <p>Temperature: in lieve aumento. Zero termico: 1300 » 2000 m (valori nella libera atmosfera).</p> <p>Pressione: in calo.</p> | | | | | | | |
|  pomeriggio | <table border="1"> <tr> <td>Temperature: <i>montagna (min max)</i></td> <td>◄</td> <td>◄</td> </tr> <tr> <td>Temperature: <i>valli (min max)</i></td> <td>◄</td> <td>◄</td> </tr> </table> | Temperature: <i>montagna (min max)</i> | ◄ | ◄ | Temperature: <i>valli (min max)</i> | ◄ | ◄ | |
| Temperature: <i>montagna (min max)</i> | ◄ | ◄ | | | | | | |
| Temperature: <i>valli (min max)</i> | ◄ | ◄ | | | | | | |

| tendenza successiva | | | | attendibilità: ★★☆☆ |
|---|--|--|--|---|
|  lun 3 feb |  mar 4 feb |  mer 5 feb |  gio 6 feb | <p>Da lunedì cielo generalmente sereno con velature mercoledì in giornata. Temperature in aumento specie martedì e mercoledì.</p> |

| 31/01/2025 | Temperatura Max di ieri (ore 12-18) °C | Temperatura Min di oggi (ore 00-08) °C | Precipitazioni ultime 24 ore (ore 08-08) mm |
|---|---|---|--|
| Aosta - Mont-Fleury 577 m. slm | 5,5 | -2,8 | 0,4 |
| Ayas - Champoluc 1566 m. slm | 2,4 | -9,0 | 1,2 |
| Champorcher - Petit-Mont-Blanc 1640 m. slm | -0,3 | -3,3 | 1,2 |
| Cogne - Gimillan 1785 m. slm | -0,2 | -6,1 | 0,0 |
| Courmayeur - Dolonne 1200 m. slm | 2,6 | -4,2 | 0,8 |
| Donnas - Clapey 341 m. slm | 7,0 | 3,2 | 2,0 |
| Etroubles - Chevière 1339 m. slm | 0,6 | -5,0 | 0,4 |
| Gressoney-Saint-Jean - Bieltschocke 1370 m. slm | 2,6 | -7,7 | 1,2 |
| La Thuile - Les Granges 1637 m. slm | -1,2 | -4,5 | 0,6 |
| Morgex - Capoluogo 938 m. slm | 3,6 | -4,2 | 0,2 |
| Nus - Saint-Barthélemy - Osservatorio 1675 m. slm | 1,1 | -3,8 | 0,2 |
| Rhêmes-Notre-Dame - Chaudanne 1794 m. slm | - | -9,4 | 0,6 |
| Saint-Christophe - Aeroporto 545 m. slm | 6,5 | -2,8 | 0,8 |
| Saint-Vincent - Terme 626 m. slm | 7,5 | -0,7 | 1,0 |
| Valgrisenche - Mentheu 1859 m. slm | -1,8 | -4,5 | 0,2 |
| Valsavarenche - Pont 1951 m. slm | -1,3 | -7,7 | 0,0 |
| Valtournenche - Breuil Cervinia 1998 m. slm | -1,2 | -8,6 | 5,0 |
| Verrès - Capoluogo 375 m. slm | 7,1 | 1,3 | 1,8 |
| Villeneuve - S.R. Saint-Nicolas 839 m. slm | 4,6 | -0,1 | 0,4 |

(I dati riportati sono pubblicati con procedura automatica, non risultano pertanto validati)