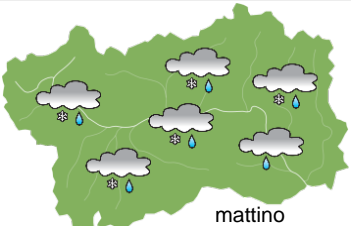

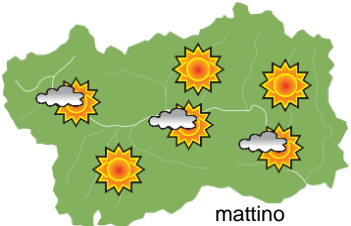









## SITUAZIONE SINOTTICA

Una circolazione depressionaria sul Mediterraneo occidentale interessa oggi la Valle d'Aosta, da domani l'espansione di un campo anticiclonico verso l'Europa centrale porterà tempo soleggiato probabilmente almeno fino a metà della prossima settimana.

 <p>mattino</p>		<b>sabato 1 febbraio 2025</b>		attendibilità: ★★☆☆
		<p>Molto nuvoloso, con deboli precipitazioni, più frequenti al mattino nel settore sud-orientale, nevose oltre 800-1000 m.  <b>Venti:</b> 3000 m moderati sud-orientali, in attenuazione; brezze nelle valli.  <b>Temperature:</b> in lieve calo nelle valli.            Zero termico: 1200 » 1400 m; T 1500: -2 » -1 °C; T 3000: -10 » -9 °C (valori nella libera atmosfera).  <b>Pressione:</b> stazionaria.</p>		
 <p>pomeriggio</p>		Temperature: <i>montagna (max)</i>	▲	<b>Segnalazioni:</b> nulla da segnalare.
		Temperature: <i>valli (max)</i>	▼	

 <p>mattino</p>		<b>domenica 2 febbraio 2025</b>		attendibilità: ★★☆☆
		<p>Soleggiato, con nubi nelle valli al mattino, in dissipazione.  <b>Venti:</b> 3000 m deboli sud-orientali, in rotazione da NE; brezze nelle valli.  <b>Temperature:</b> minime in lieve calo nelle valli, massime in aumento.            Zero termico: 1000 » 1800 m; T 1500: -3 » 2 °C; T 3000: -10 » -6 °C (valori nella libera atmosfera).  <b>Pressione:</b> in lieve calo.</p>		
 <p>pomeriggio</p>		Temperature: <i>montagna (min max)</i>	▲ ▲	<b>Segnalazioni:</b> nulla da segnalare.
		Temperature: <i>valli (min max)</i>	▼ ▲	

 <p>mattino</p>		<b>lunedì 3 febbraio 2025</b>		attendibilità: ★★☆☆
		<p>Soleggiato.  <b>Venti:</b> 3000 m deboli nord-orientali; brezze nelle valli.  <b>Temperature:</b> in aumento tranne le minime nelle valli.            Zero termico: 1000 » 2600 m (valori nella libera atmosfera).  <b>Pressione:</b> stazionaria.</p>		
 <p>pomeriggio</p>		Temperature: <i>montagna (min max)</i>	▲ ▲	
		Temperature: <i>valli (min max)</i>	◀ ▲	

<b>tendenza successiva</b>				attendibilità: ★★☆☆
<p>Abbastanza soleggiato fino a venerdì.</p>				
 <p>mar 4 feb</p>	 <p>mer 5 feb</p>	 <p>gio 6 feb</p>	 <p>ven 7 feb</p>	

<b>01/02/2025</b>	<b>Temperatura Max di ieri (ore 12-18) °C</b>	<b>Temperatura Min di oggi (ore 00-08) °C</b>	<b>Precipitazioni ultime 24 ore (ore 08-08) mm</b>
Aosta - Mont-Fleury 577 m. slm	8.1	2.6	4.4
Ayas - Champoluc 1566 m. slm	4.3	-4.4	0.0
Champorcher - Petit-Mont-Blanc 1640 m. slm	2.7	-1.8	2.8
Cogne - Gimillan 1785 m. slm	3.9	-4.0	2.4
Courmayeur - Dolonne 1200 m. slm	5.0	-0.4	1.4
Donnas - Clapey 341 m. slm	9.0	4.4	0.6
Etroubles - Chevière 1339 m. slm	3.2	-2.0	1.6
Gressoney-Saint-Jean - Bieltschocke 1370 m. slm	7.0	-0.9	0.4
La Thuile - Les Granges 1637 m. slm	2.4	-2.8	1.2
Morgex - Capoluogo 938 m. slm	5.4	0.5	1.2
Nus - Saint-Barthélemy - Osservatorio 1675 m. slm	3.0	-1.9	0.4
Rhêmes-Notre-Dame - Chaudanne 1794 m. slm	3.8	-3.4	5.8
Saint-Christophe - Aeroporto 545 m. slm	8.5	3.1	2.4
Saint-Vincent - Terme 626 m. slm	11.2	3.2	0.8
Valgrisenche - Menthiu 1859 m. slm	4.1	-3.3	3.2
Valsavarenche - Pont 1951 m. slm	2.2	-4.4	0.6
Valtournenche - Breuil Cervinia 1998 m. slm	1.6	-6.7	1.6
Verrès - Capoluogo 375 m. slm	10.1	4.4	1.0
Villeneuve - S.R. Saint-Nicolas 839 m. slm	8.0	2.0	3.8

*(I dati riportati sono pubblicati con procedura automatica, non risultano pertanto validati)*