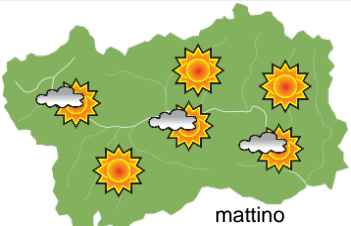
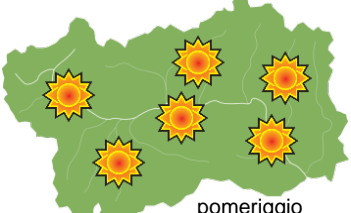

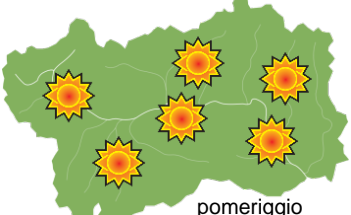
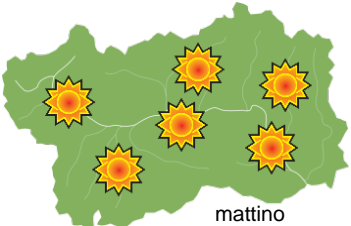
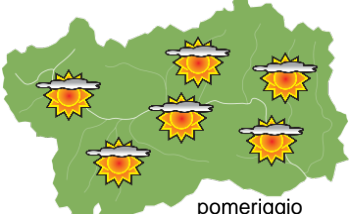






## SITUAZIONE SINOTTICA

L'espansione di un campo anticiclonico verso l'Europa centrale determina tempo soleggiato in Valle d'Aosta, da giovedì è probabile l'arrivo di una fredda saccatura da est.

		<b>domenica 2 febbraio 2025</b>		attendibilità: ★★☆☆
 <p style="text-align: center;">mattino</p>	<p>Soleggiato, con annuvolamenti al mattino nelle valli, in dissipazione.  <b>Venti:</b> 3000 m deboli sud-orientali, in rotazione da NE; brezze nelle valli.  <b>Temperature:</b> in aumento.            Zero termico: 1200 » 1800 m; T 1500: -2 » 2 °C; T 3000: -10 » -6 °C (valori nella libera atmosfera).  <b>Pressione:</b> in lieve calo.</p>			
	 <p style="text-align: center;">pomeriggio</p>	Temperature: <i>montagna (max)</i>	▲	<b>Segnalazioni:</b> nulla da segnalare.
Temperature: <i>valli (max)</i>		▲		

		<b>lunedì 3 febbraio 2025</b>		attendibilità: ★★☆☆
 <p style="text-align: center;">mattino</p>	<p>Soleggiato.  <b>Venti:</b> 3000 m deboli nord-orientali; brezze nelle valli.  <b>Temperature:</b> in aumento tranne le minime nel fondovalle.            Zero termico: 1200 » 2600 m; T 1500: -2 » 4 °C; T 3000: -7 » -3 °C (valori nella libera atmosfera).  <b>Pressione:</b> stazionaria.</p>			
	 <p style="text-align: center;">pomeriggio</p>	Temperature: <i>montagna (min max)</i>	▲ ▲	<b>Segnalazioni:</b> nulla da segnalare.
Temperature: <i>valli (min max)</i>		◄ ▲		

		<b>martedì 4 febbraio 2025</b>		attendibilità: ★★☆☆
 <p style="text-align: center;">mattino</p>	<p>Soleggiato, qualche nuvola alta in serata.  <b>Venti:</b> 3000 m deboli nord-orientali; brezze nelle valli.  <b>Temperature:</b> in lieve aumento tranne le minime nelle valli.            Zero termico: 2200 » 2700 m (valori nella libera atmosfera).  <b>Pressione:</b> in aumento.</p>			
	 <p style="text-align: center;">pomeriggio</p>	Temperature: <i>montagna (min max)</i>	▲ ▲	
Temperature: <i>valli (min max)</i>		◄ ▲		

				<b>tendenza successiva</b>	attendibilità: ★★☆☆
 <p style="text-align: center;">mer 5 feb</p>	 <p style="text-align: center;">gio 6 feb</p>	 <p style="text-align: center;">ven 7 feb</p>	 <p style="text-align: center;">sab 8 feb</p>	<p>Mercoledì e giovedì abbastanza soleggiato, venerdì e sabato nuvolosità irregolare.</p>	

<b>02/02/2025</b>	<b>Temperatura Max di ieri (ore 12-18) °C</b>	<b>Temperatura Min di oggi (ore 00-08) °C</b>	<b>Precipitazioni ultime 24 ore (ore 08-08) mm</b>
Aosta - Mont-Fleury 577 m. slm	5.8	1.7	0.0
Ayas - Champoluc 1566 m. slm	2.5	-8.9	0.0
Champorcher - Petit-Mont-Blanc 1640 m. slm	0.7	-3.3	0.0
Cogne - Gimillan 1785 m. slm	-1.1	-6.4	0.0
Courmayeur - Dolonne 1200 m. slm	3.2	0.2	0.0
Donnas - Clapey 341 m. slm	7.7	5.9	0.4
Etroubles - Chevière 1339 m. slm	1.0	-3.6	0.0
Gressoney-Saint-Jean - Bieltschocke 1370 m. slm	2.1	-6.0	0.0
La Thuile - Les Granges 1637 m. slm	-0.3	-4.2	0.0
Morgex - Capoluogo 938 m. slm	4.6	1.0	0.0
Nus - Saint-Barthélemy - Osservatorio 1675 m. slm	0.1	-4.1	0.0
Rhêmes-Notre-Dame - Chaudanne 1794 m. slm	-0.4	-9.9	1.0
Saint-Christophe - Aeroporto 545 m. slm	6.3	2.3	0.0
Saint-Vincent - Terme 626 m. slm	6.8	3.2	0.0
Valgrisenche - Menthiu 1859 m. slm	-2.1	-6.4	0.0
Valsavarenche - Pont 1951 m. slm	-0.7	-8.1	0.0
Valtournenche - Breuil Cervinia 1998 m. slm	-1.2	-8.8	0.0
Verrès - Capoluogo 375 m. slm	7.7	4.3	0.0
Villeneuve - S.R. Saint-Nicolas 839 m. slm	5.1	2.2	0.2

*(I dati riportati sono pubblicati con procedura automatica, non risultano pertanto validati)*