
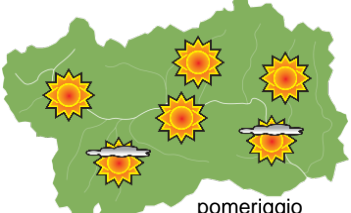
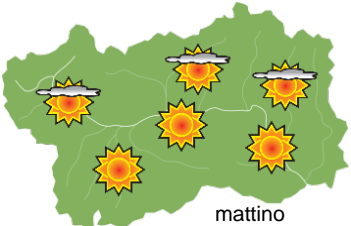
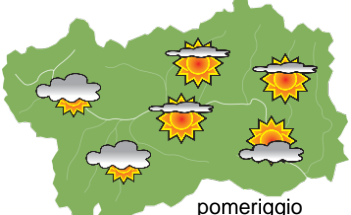








SITUAZIONE SINOTTICA

La circolazione a grande scala sino a tutto mercoledì è caratterizzata dall'espansione di un campo anticiclonico verso la regione alpina; il tempo in Valle d'Aosta resta stabile, mite in alta montagna. Nel corso di giovedì è probabile l'indebolimento dell'area di alta pressione con l'arrivo di aria fredda da est legata ad una depressione di origine artica; il tempo sulla nostra regione potrebbe peggiorare a partire da venerdì.

 <p>mattino</p>	lunedì 3 febbraio 2025		attendibilità: ★★☆☆
	<p>Cielo generalmente sereno per tutta la giornata; qualche nube alta e sottile tra fine mattina e primo pomeriggio.</p> <p>Venti: 3000m da NE moderati, specie sulle montagne di confine con Piemonte e Francia. Nelle valli deboli variabili, in bassa valle tra Verrès e Pont St. Martin deboli da N-NW, specie al mattino; sulle testate vallive da N-NE tra deboli e moderati.</p> <p>Temperature: in lieve aumento nelle valli, in aumento in montagna, sensibile in alta montagna. Zero termico: 1100 » 2700 m; T 1500: -2 » 4 °C; T 3000: -4 » -2 °C (valori nella libera atmosfera).</p> <p>Pressione: stazionaria.</p>		
 <p>pomeriggio</p>	Temperature: <i>montagna (max)</i>	▲	Segnalazioni: nulla da segnalare.
	Temperature: <i>valli (max)</i>	▲	

 <p>mattino</p>	martedì 4 febbraio 2025		attendibilità: ★★☆☆
	<p>Al mattino cielo sereno o poco nuvoloso con nubi alte e sottili. Nel pomeriggio nubi medio-alte più frequenti e spesse con cielo parzialmente nuvoloso, specie sulle montagne di confine regionale; qualche banco di nubi basse al confine col Piemonte in bassa valle in estensione sin verso Donnas.</p> <p>Venti: 3000m da NE deboli, localmente moderati sulle montagne di confine con Piemonte e Francia. Nelle valli deboli variabili, tra la bassa valle ed Aosta deboli da E-SE nelle ore centrali; sulle testate vallive da N-NE tra deboli e moderati.</p> <p>Temperature: nelle valli minime stazionarie o localmente in calo, massime stazionarie. In montagna in aumento. Presenza di inversione termica nella notte ed al mattino tra 600 e 1000m circa.</p> <p>Zero termico: 2500 » 2900 m; T 1500: 4 » 7 °C; T 3000: -3 » 0 °C (valori nella libera atmosfera).</p> <p>Pressione: in aumento.</p>		
 <p>pomeriggio</p>	Temperature: <i>montagna (min max)</i>	▲ ▲	Segnalazioni: nulla da segnalare.
	Temperature: <i>valli (min max)</i>	▼ ◀	

 <p>mattino</p>	mercoledì 5 febbraio 2025		attendibilità: ★★☆☆
	<p>Cielo generalmente sereno per tutta la giornata.</p> <p>Venti: 3000m da NE, al mattino deboli e localmente moderati sulle montagne di confine con Piemonte e Francia; nel pomeriggio ovunque da deboli a molto deboli. Nelle valli deboli variabili, tra la bassa valle ed Aosta deboli da E-SE nelle ore centrali; sulle testate vallive da N-NE al mattino tra deboli e moderati, nel pomeriggio attenuazione.</p> <p>Temperature: nelle valli in aumento, specie le massime. In montagna stazionarie, in calo da fine pomeriggio.</p> <p>Zero termico: 2900 » 2300 m (valori nella libera atmosfera).</p> <p>Pressione: in aumento.</p>		
 <p>pomeriggio</p>	Temperature: <i>montagna (min max)</i>	◀ ▶	
	Temperature: <i>valli (min max)</i>	◀ ▲	

 <p>gio 6 feb</p>	 <p>ven 7 feb</p>	 <p>sab 8 feb</p>	 <p>dom 9 feb</p>	<p style="text-align: center;">tendenza successiva</p> <p style="text-align: right;">attendibilità: ★☆☆☆</p> <p>Giovedì ancora sereno o poco nuvoloso, nubi in aumento da Est dalla serata. Venerdì e sabato molto nuvoloso, possibile qualche occasionale e molto debole precipitazione ad Est. Domenica coperto, deboli precipitazioni diffuse ad Est, sparse sul resto della regione.</p>
---	--	--	--	---

03/02/2025	Temperatura Max di ieri (ore 12-18) °C	Temperatura Min di oggi (ore 00-08) °C	Precipitazioni ultime 24 ore (ore 08-08) mm
Aosta - Mont-Fleury 577 m. slm	10,4	-3,3	0,0
Ayas - Champoluc 1566 m. slm	4,5	-10,3	0,0
Champorcher - Petit-Mont-Blanc 1640 m. slm	3,1	-1,2	0,0
Cogne - Gimillan 1785 m. slm	2,6	-5,9	0,0
Courmayeur - Dolonne 1200 m. slm	5,1	-4,5	0,0
Donnas - Clapey 341 m. slm	10,2	4,2	0,0
Etroubles - Chevière 1339 m. slm	1,5	-4,8	0,0
Gressoney-Saint-Jean - Bieltschocke 1370 m. slm	4,5	-8,9	0,0
La Thuile - Les Granges 1637 m. slm	1,5	-5,7	0,0
Morgex - Capoluogo 938 m. slm	5,2	-4,6	0,0
Nus - Saint-Barthélemy - Osservatorio 1675 m. slm	2,8	-3,2	0,0
Rhêmes-Notre-Dame - Chaudanne 1794 m. slm	1,7	-10,8	0,2
Saint-Christophe - Aeroporto 545 m. slm	11,2	-2,9	0,0
Saint-Vincent - Terme 626 m. slm	12,3	-0,6	0,0
Valgrisenche - Menthiu 1859 m. slm	1,2	-4,2	0,0
Valsavarenche - Pont 1951 m. slm	1,7	-7,3	0,0
Valtournenche - Breuil Cervinia 1998 m. slm	2,2	-7,8	0,0
Verrès - Capoluogo 375 m. slm	13,0	1,8	0,0
Villeneuve - S.R. Saint-Nicolas 839 m. slm	10,6	0,1	0,0

(I dati riportati sono pubblicati con procedura automatica, non risultano pertanto validati)