





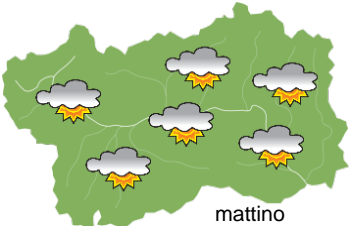
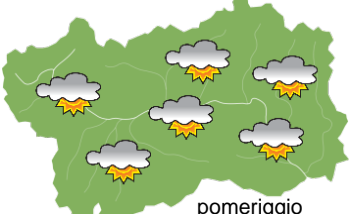








## SITUAZIONE SINOTTICA

Un'area anticiclonica determina per oggi e domani giornate stabili e ben soleggiate sulla Valle d'Aosta. Nella giornata di venerdì lo spostamento verso ovest di un minimo con aria più fredda, in discesa dal nord Europa, determina tempo via via più perturbato, anche se la traiettoria e l'evoluzione di questa struttura risultano al momento incerte, diminuendo sensibilmente l'attendibilità previsionale a partire da domenica.

 <p>mattino</p>		<b>mercoledì 5 febbraio 2025</b>		attendibilità: ★★★	
		<p>Cielo prevalentemente sereno per l'intera giornata.  <b>Venti:</b> 3000 m deboli da NE al mattino, in successivo graduale indebolimento, deboli da S-SW in tarda serata; nelle valli molto deboli a carattere di brezza o assenti.  <b>Temperature:</b> in lieve aumento nelle valli e nel fondovalle, pressoché stazionarie in montagna          Zero termico: 2600 » 3000 m; T 1500: 2 » 9 °C; T 3000: -2 / 0 °C (valori nella libera atmosfera).  <b>Pressione:</b> pressoché stazionaria.</p>			
 <p>pomeriggio</p>		Temperature: <i>montagna (max)</i>	Segnalazioni: nulla da segnalare.		
		Temperature: <i>valli (max)</i>			

 <p>mattino</p>		<b>giovedì 6 febbraio 2025</b>		attendibilità: ★★★	
		<p>Prevalentemente sereno fino a metà pomeriggio circa, in seguito graduale incremento delle nubi medio-alte fino a cielo irregolarmente nuvoloso in tarda serata.  <b>Venti:</b> 3000 m deboli da SW la notte, in rotazione da W al mattino e intensificazione a moderati, dalla sera da SW e in indebolimento; nelle valli deboli variabili al mattino, da E-SE deboli al pomeriggio.  <b>Temperature:</b> in sensibile calo nei valori massimi.          Zero termico: 2400 » 1400 m; T 1500: 2 » -1 °C; T 3000: -3 » -7 °C (valori nella libera atmosfera).  <b>Pressione:</b> pressoché stazionaria.</p>			
 <p>pomeriggio</p>		Temperature: <i>montagna (min max)</i>	Segnalazioni: nulla da segnalare.		
		Temperature: <i>valli (min max)</i>			

 <p>mattino</p>		<b>venerdì 7 febbraio 2025</b>		attendibilità: ★★☆☆	
		<p>Irregolarmente nuvoloso al mattino, in seguito graduale incremento delle nubi a quote fino a cielo nuvoloso o localmente molto nuvoloso dalla serata. Precipitazioni molto deboli sui rilievi, specie E e S, dalla serata.  <b>Venti:</b> 3000 m deboli dai quadranti meridionali, in graduale rinforzo a moderati dal pomeriggio; nelle valli deboli da E-SE, in indebolimento la sera.  <b>Temperature:</b> in sensibile calo, specie le minime.          Zero termico: 1000 / 1200 m (valori nella libera atmosfera).  <b>Pressione:</b> pressoché stazionaria.</p>			
 <p>pomeriggio</p>		Temperature: <i>montagna (min max)</i>			
		Temperature: <i>valli (min max)</i>			

<b>tendenza successiva</b>				attendibilità: ★☆☆
 <p>sab 8 feb</p>	 <p>dom 9 feb</p>	 <p>lun 10 feb</p>	 <p>mar 11 feb</p>	<p>Sabato molto nuvoloso con precipitazioni, specie a E e S, generalmente deboli e inizialmente sui rilievi, poi in diffusione alle aree adiacenti. Da domenica in prevalenza nuvoloso con precipitazioni, generalmente localizzate presso il Piemonte, temporaneamente moderate.</p>

<b>05/02/2025</b>	<b>Temperatura Max di ieri (ore 12-18) °C</b>	<b>Temperatura Min di oggi (ore 00-08) °C</b>	<b>Precipitazioni ultime 24 ore (ore 08-08) mm</b>
Aosta - Mont-Fleury 577 m. slm	8,8	-3,6	0,0
Ayas - Champoluc 1566 m. slm	8,0	-7,3	0,0
Champorcher - Petit-Mont-Blanc 1640 m. slm	7,7	1,9	0,0
Cogne - Gimillan 1785 m. slm	10,5	-0,7	0,0
Courmayeur - Dolonne 1200 m. slm	8,3	-3,1	0,0
Donnas - Clapey 341 m. slm	8,2	2,4	0,0
Etroubles - Chevière 1339 m. slm	5,1	-2,7	0,0
Gressoney-Saint-Jean - Bieltschocke 1370 m. slm	5,5	-7,7	0,0
La Thuile - Les Granges 1637 m. slm	8,7	-1,5	0,0
Morgex - Capoluogo 938 m. slm	8,9	-4,7	0,0
Nus - Saint-Barthélemy - Osservatorio 1675 m. slm	7,8	1,1	0,0
Rhêmes-Notre-Dame - Chaudanne 1794 m. slm	8,4	-5,7	0,0
Saint-Christophe - Aeroporto 545 m. slm	10,0	-3,8	0,0
Saint-Vincent - Terme 626 m. slm	9,8	-1,3	0,0
Valgrisenche - Menthiu 1859 m. slm	8,7	1,2	0,0
Valsavarenche - Pont 1951 m. slm	7,3	-1,2	0,0
Valtournenche - Breuil Cervinia 1998 m. slm	7,3	-4,6	0,0
Verrès - Capoluogo 375 m. slm	8,6	0,9	0,0
Villeneuve - S.R. Saint-Nicolas 839 m. slm	8,9	0,1	0,0

*(I dati riportati sono pubblicati con procedura automatica, non risultano pertanto validati)*