

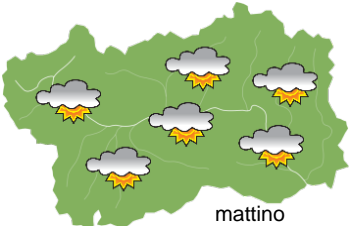
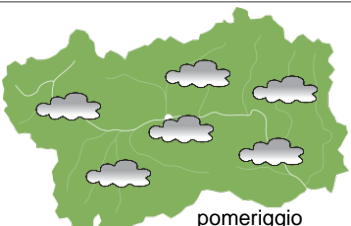

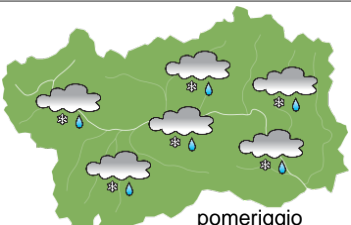






SITUAZIONE SINOTTICA

Un'area anticiclonica determina per buona parte di oggi una giornata stabile e ben soleggiata. Il graduale spostamento verso ovest di un minimo con aria più fredda, in discesa dal nord Europa, convoglia aria più umida e fredda verso la Valle d'Aosta determinando già nella serata odierna un incremento della nuvolosità e tempo via via più perturbato, in particolare sabato quando la profonda struttura di bassa pressione dovrebbe trovarsi tra Francia e Spagna. La sua traiettoria ed evoluzione risultano al momento ancora incerte, diminuendo sensibilmente l'attendibilità previsionale a partire da domenica.

 <p>mattino</p>	giovedì 6 febbraio 2025		attendibilità: ★★★
	<p>Prevalentemente sereno fino a metà pomeriggio circa, in seguito arrivo di nubi medio-alte da N e graduale incremento della nuvolosità a quota medio-bassa a partire da SE fino a irregolarmente nuvoloso o nuvoloso nella notte.</p> <p>Venti: 3000 m deboli dai quadranti occidentali, in parziale intensificazione nel pomeriggio e rotazione da SW in tarda serata; nelle valli deboli variabili al mattino, da E-SE deboli o localmente moderati al pomeriggio.</p> <p>Temperature: in sensibile calo nei valori massimi. Zero termico: 2000 » 1300 m; T 1500: 4 » -1 °C; T 3000: -4 » -8 °C (valori nella libera atmosfera).</p> <p>Pressione: pressoché stazionaria.</p>		
 <p>pomeriggio</p>	Temperature: <i>montagna (max)</i>	▼	Segnalazioni: nulla da segnalare.
	Temperature: <i>valli (max)</i>	▼	

 <p>mattino</p>	venerdì 7 febbraio 2025		attendibilità: ★★★
	<p>Tra irregolarmente nuvoloso e nuvoloso al mattino con graduale incremento delle nubi fino a localmente molto nuvoloso dalla serata. Durante la giornata possibilità di precipitazioni molto deboli sui rilievi del settore occidentale, da metà pomeriggio nevischio sui rilievi, più probabile a W e su quelli di confine E-NE e S.</p> <p>Venti: 3000 m deboli dai quadranti meridionali, in graduale rinforzo a moderati dal tardo pomeriggio; nelle valli deboli da E-SE, in intensificazione a moderati dalle ore centrali specie sul settore E.</p> <p>Temperature: in sensibile calo. Zero termico: 800 » 1100 m; T 1500: -3 / -5 °C; T 3000: -9 » -12 °C (valori nella libera atmosfera).</p> <p>Pressione: pressoché stazionaria.</p>		
 <p>pomeriggio</p>	Temperature: <i>montagna (min max)</i>	▼ ▼	Segnalazioni: nulla da segnalare.
	Temperature: <i>valli (min max)</i>	▼ ▼	

 <p>mattino</p>	sabato 8 febbraio 2025		attendibilità: ★★
	<p>Molto nuvoloso con precipitazioni generalmente deboli, inizialmente prevalentemente sui rilievi, in graduale diffusione nella mattinata dapprima a E e S poi a buona parte della regione. Limite neve al primo mattino intono a 600 m, in rialzo a circa 1000 metri nel pomeriggio.</p> <p>Venti: 3000 m moderati o localmente forti da SE, in graduale indebolimento: nelle valli da SE deboli o localmente moderati, in graduale indebolimento fino a calmi la sera.</p> <p>Temperature: minime in lieve calo in montagna, massime in lieve aumento. Zero termico: 800 » 1200 m (valori nella libera atmosfera).</p> <p>Pressione: pressoché stazionaria.</p>		
 <p>pomeriggio</p>	Temperature: <i>montagna (min max)</i>	▼ ▲	
	Temperature: <i>valli (min max)</i>	◀ ▲	

tendenza successiva				attendibilità: ★★
 <p>dom 9 feb</p>	 <p>lun 10 feb</p>	 <p>mar 11 feb</p>	 <p>mer 12 feb</p>	<p>Domenica in prevalenza nuvoloso con precipitazioni residue in graduale confinamento verso il Piemonte e in esaurimento entro metà mattina. In seguito giornate irregolarmente nuvolose, in particolare martedì, con possibile nevischio a tratti in montagna.</p>

06/02/2025	Temperatura Max di ieri (ore 12-18) °C	Temperatura Min di oggi (ore 00-08) °C	Precipitazioni ultime 24 ore (ore 08-08) mm
Aosta - Mont-Fleury 577 m. slm	11,1	-3,8	0,0
Ayas - Champoluc 1566 m. slm	9,6	-8,5	0,0
Champorcher - Petit-Mont-Blanc 1640 m. slm	11,1	1,0	0,0
Cogne - Gimillan 1785 m. slm	10,9	-2,6	0,0
Courmayeur - Dolonne 1200 m. slm	11,3	-2,9	0,0
Donnas - Clapey 341 m. slm	8,9	2,6	0,0
Etroubles - Chevière 1339 m. slm	7,8	-2,5	0,0
Gressoney-Saint-Jean - Bieltschocke 1370 m. slm	12,6	-7,3	0,0
La Thuile - Les Granges 1637 m. slm	8,0	-2,8	0,0
Morgex - Capoluogo 938 m. slm	6,9	-4,0	0,0
Nus - Saint-Barthélemy - Osservatorio 1675 m. slm	10,6	-0,2	0,0
Rhêmes-Notre-Dame - Chaudanne 1794 m. slm	-	-7,1	0,0
Saint-Christophe - Aeroporto 545 m. slm	12,3	-3,3	0,0
Saint-Vincent - Terme 626 m. slm	14,5	-0,4	0,0
Valgrisenche - Menthiu 1859 m. slm	8,7	-0,7	0,0
Valsavarenche - Pont 1951 m. slm	8,0	-3,1	0,0
Valtournenche - Breuil Cervinia 1998 m. slm	6,8	-5,1	0,0
Verrès - Capoluogo 375 m. slm	13,3	0,8	0,0
Villeneuve - S.R. Saint-Nicolas 839 m. slm	11,9	1,6	0,0

(I dati riportati sono pubblicati con procedura automatica, non risultano pertanto validati)