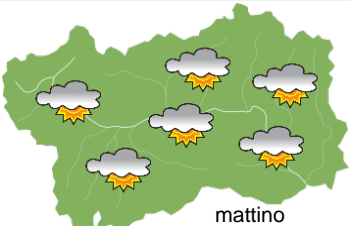
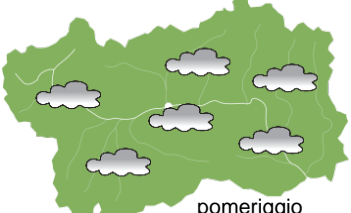
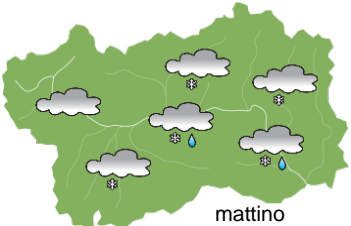
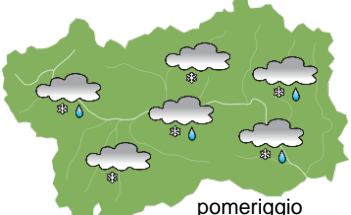
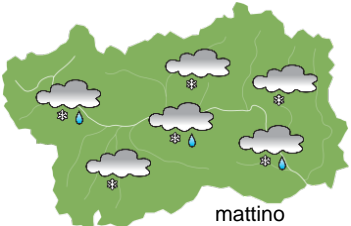
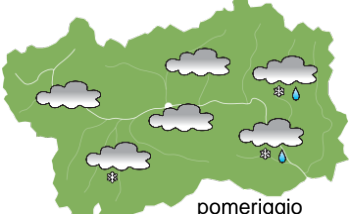






SITUAZIONE SINOTTICA

L'area anticiclonica sull'Europa mediterranea si indebolisce per l'avvicinamento di due minimi depressioni tra loro verso la Francia. Questa situazione sinottica richiama aria umida e fredda verso la Valle d'Aosta per tutto il week-end, con qualche fiocco in montagna. Da domenica l'incertezza aumenta: l'evoluzione sembra essere per domenica stessa ancora debolmente perturbato per un piccolo minimo depressionario sulla Francia, e in seguito un possibile flusso meridionale umido atlantico in quota ad aumentare lievemente le temperature lunedì, poi da martedì lo stesso minimo si avvicina nuovamente, portando con sé aria più fredda e qualche precipitazione in più fino a mercoledì; schiarite giovedì.

 <p>mattino</p>		venerdì 7 febbraio 2025		attendibilità: ★★☆☆
		<p>Nuvolosità in aumento graduale, soprattutto dalla serata, ma con cielo molto nuvoloso già nel pomeriggio. Durante la notte qualche goccia o fiocco oltre circa 600-800 m a SE. Venti: 3000 m deboli da S, moderati dal tardo pomeriggio; deboli da SE nelle valli. Temperature: in forte calo. Zero termico: 800 » 1100 m; T 1500: -6 » -2 °C; T 3000: -11 » -9 °C (valori nella libera atmosfera) Pressione: pressoché stazionaria.</p>		
 <p>pomeriggio</p>		Temperature: <i>montagna (max)</i>	▼	Segnalazioni: nulla da segnalare.
		Temperature: <i>valli (max)</i>	▼	

 <p>mattino</p>		sabato 8 febbraio 2025		attendibilità: ★★☆☆
		<p>Molto nuvoloso o coperto con fiocchi o deboli neviccate sui rilievi, precipitazioni solo sporadicamente nelle valli con gocce sotto circa 600-800 m. Qualche goccia o fiocco in più in serata. Venti: 3000 m moderati o localmente forti da SE, in graduale indebolimento; deboli da SE nelle valli. Temperature: minime in lieve calo in montagna, massime in lieve calo nelle valli. Zero termico: 800 » 1100 m; T 1500: -5 » -3 °C; T 3000: -12 » -9 °C (valori nella libera atmosfera) Pressione: stazionaria o in lieve calo.</p>		
 <p>pomeriggio</p>		Temperature: <i>montagna (min max)</i>	▼ ▲	Segnalazioni: neviccate deboli, soprattutto a SE.
		Temperature: <i>valli (min max)</i>	◄ ▼	

 <p>mattino</p>		domenica 9 febbraio 2025		attendibilità: ★★☆☆
		<p>Al mattino presto molto nuvoloso con precipitazioni, continue e diffuse sul SE, più deboli spostandosi verso NW e fino a deboli e intermezze da temporanee schiarite ai confini esteri; neve oltre circa 700-900 m, qualche fiocco anche più in basso. Precipitazioni ad esaurirsi nel corso della giornata, attenuazione serale della nuvolosità. Venti: 3000 m moderati da SE, in attenuazione e rotazione da S; molto deboli variabili o assenti nelle valli. Temperature: in lieve ripresa. Zero termico: 1000 » 1300 m (valori nella libera atmosfera). Pressione: stabile.</p>		
 <p>pomeriggio</p>		Temperature: <i>montagna (min max)</i>	▲ ▲	
		Temperature: <i>valli (min max)</i>	▲ ▲	

tendenza successiva				attendibilità: ★☆☆☆
				Lunedì nuvoloso ma lievemente più mite e stabile, martedì temperature in graduale lieve calo e qualche debole precipitazione in più rispetto a lunedì, poi nuvolosità in graduale dissolvimento.
				
				
				
lun 10 feb	mar 11 feb	mer 12 feb	gio 13 feb	

07/02/2025	Temperatura Max di ieri (ore 12-18) °C	Temperatura Min di oggi (ore 00-08) °C	Precipitazioni ultime 24 ore (ore 08-08) mm
Aosta - Mont-Fleury 577 m. slm	10.3	-3.0	0.0
Ayas - Champoluc 1566 m. slm	6.2	-10.5	0.0
Champorcher - Petit-Mont-Blanc 1640 m. slm	3.2	-6.1	0.0
Cogne - Gimillan 1785 m. slm	6.8	-7.9	0.0
Courmayeur - Dolonne 1200 m. slm	7.8	-3.5	0.0
Donnas - Clapey 341 m. slm	9.7	-1.4	0.0
Etroubles - Chevière 1339 m. slm	4.3	-3.8	0.0
Gressoney-Saint-Jean - Bieltschocke 1370 m. slm	5.5	-8.6	0.0
La Thuile - Les Granges 1637 m. slm	6.7	-6.9	0.0
Morgex - Capoluogo 938 m. slm	6.2	-3.2	0.0
Nus - Saint-Barthélemy - Osservatorio 1675 m. slm	4.8	-6.3	0.0
Rhêmes-Notre-Dame - Chaudanne 1794 m. slm	4.9	-11.7	0.0
Saint-Christophe - Aeroporto 545 m. slm	11.8	-3.0	0.0
Saint-Vincent - Terme 626 m. slm	13.4	-1.0	0.0
Valgrisenche - Menthiu 1859 m. slm	4.9	-7.1	0.0
Valsavarenche - Pont 1951 m. slm	5.6	-9.9	0.0
Valtournenche - Breuil Cervinia 1998 m. slm	3.8	-12.8	0.0
Verrès - Capoluogo 375 m. slm	12.6	-1.5	0.0
Villeneuve - S.R. Saint-Nicolas 839 m. slm	10.5	-1.0	0.0

(I dati riportati sono pubblicati con procedura automatica, non risultano pertanto validati)